

Interreg



Līdzfinansē
EIROPAS SAVIENĪBA

Latvija – Lietuva

LL-00134 “Ilgtspējīga ūdens tūrisma veicināšana
Lietuvas-Latvijas pārrobežu reģionā, iesaistot vietējos
uzņēmējus un kopienas”/ WaterTour

**VIETĒJAIS PRODUKTU ATTĪSTĪBAS SEMINĀRS
(28.08.2024)**

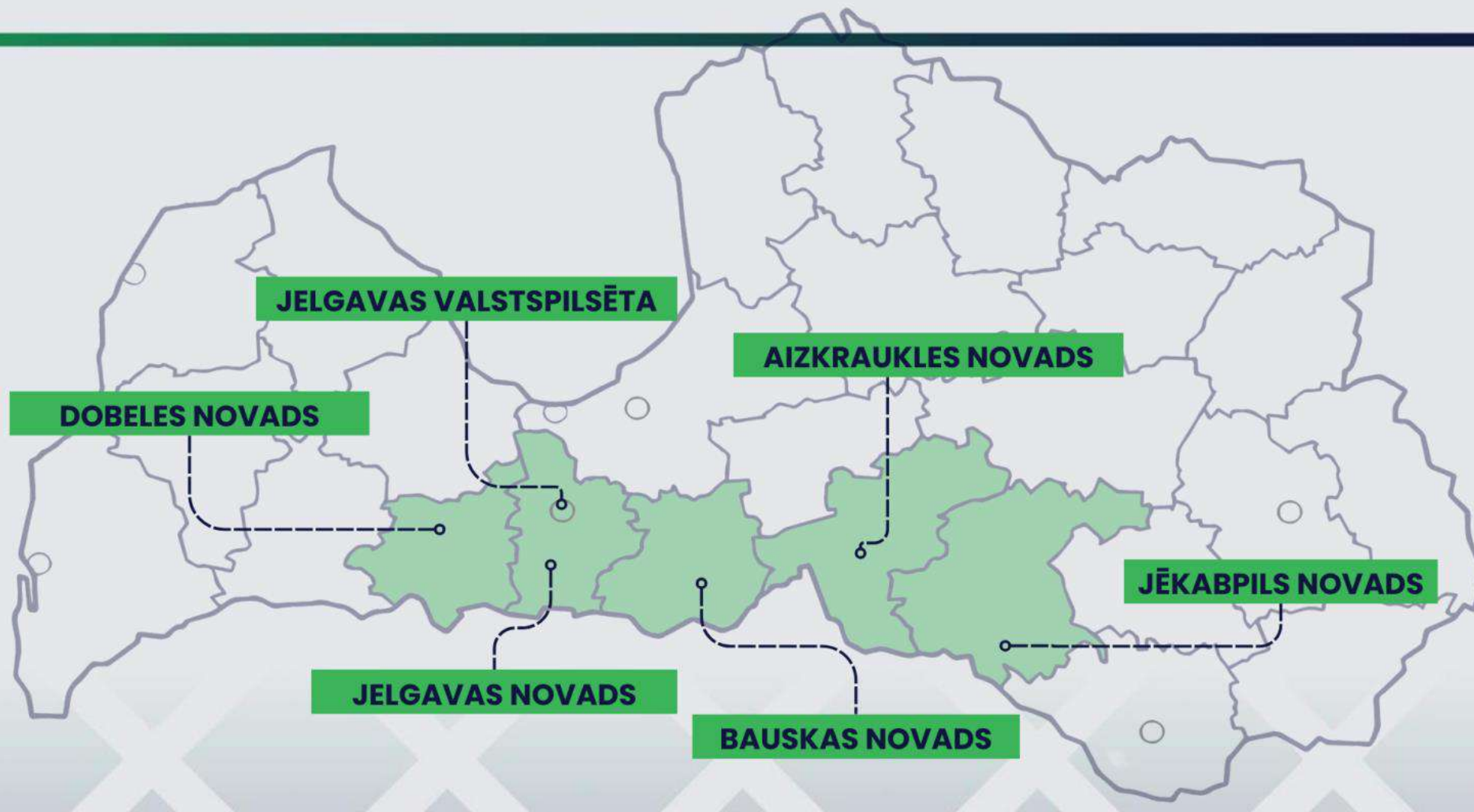
**Informācija par projektu “WaterTour” un
kopīgu ūdens tūrisma karti**

Anna Builo-Holme, projektu vadītāja, Zemgales plānošanas reģions

Zemgales plānošanas reģions

- Viens no 5 plānošanas reģioniem Latvijā
- Latvijas Viedās administrācijas un reģionālās attīstības ministrijas pārraudzībā
- Ietver 6 pašvaldības – Jelgavas valstspilsēta, Aizkraukles, Bauskas, Dobeles, Jelgavas un Jēkabpils novadus

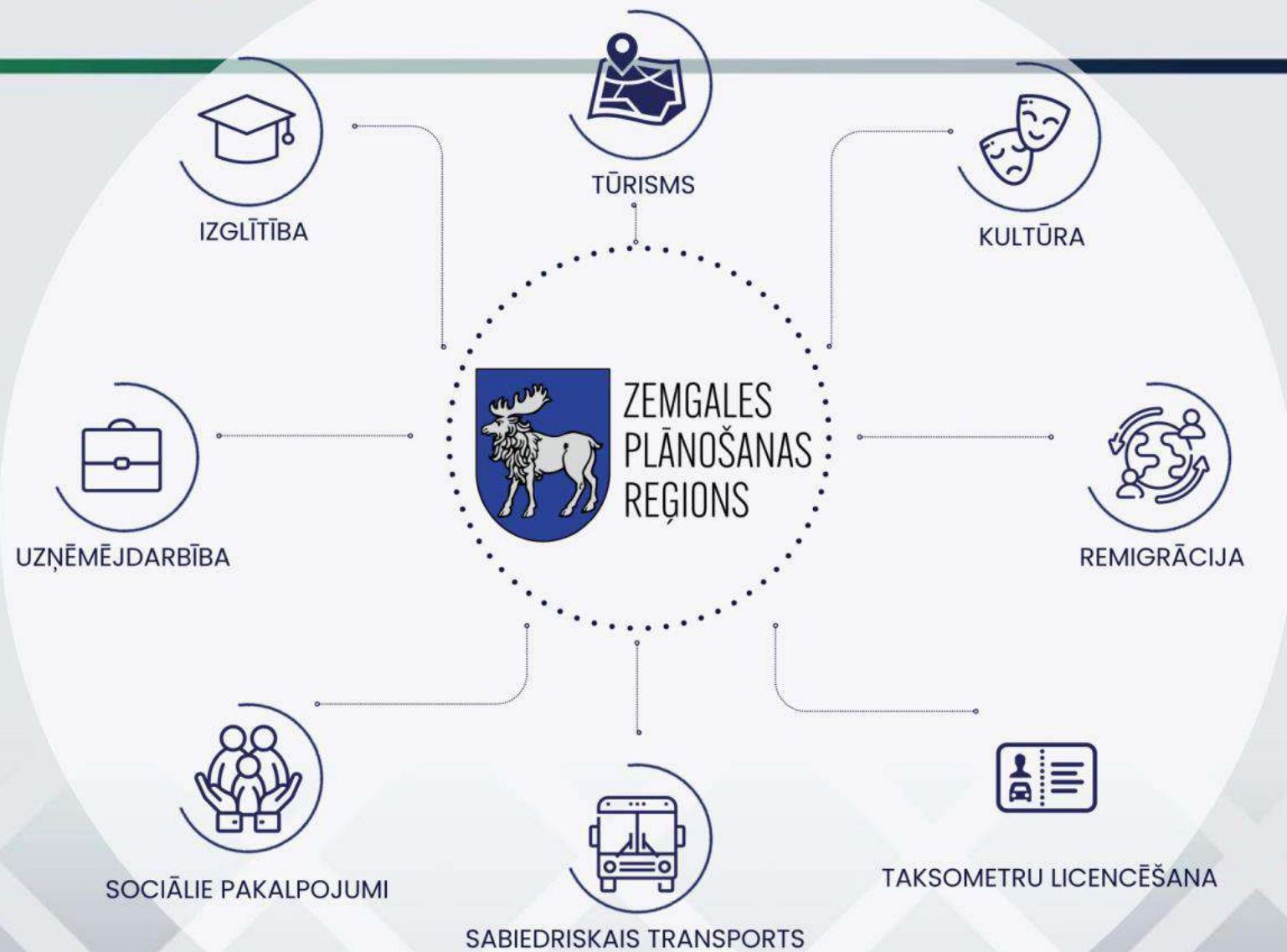
Zemgales plānošanas reģions (ZPR)



ZPR funkcijas

- Reģionālā attīstība un plānošana (tai skaitā attīstības programmu izstrāde un īstenošana)
- Sabiedriskā transporta plānošana un koordinēšana reģionā
- Atbalsts vidējiem un maziem uzņēmumi reģionā (Uzņēmējdarbības centrs)
- Remigrācijas koordinēšana
- Kultūras pasākumu un iniciatīvu koordinēšana novada kultūras mantojuma popularizēšanai - Valsts kultūrkapitāla fonds
- Sadarboties ar izglītības iestādēm, lai attīstītu prasmes reģionā
- Zemgales attīstības prioritātēm atbilstošu reģionālo un starptautisko projektu apzināšana, veidošana un īstenošana
- Projektu pamatā galvenokārt ir vietējo pašvaldību ieteikumi un vajadzības

Darbības jomas





Šis tūrisma ceļvedis ir sava veida unikāla Zemgales vizītkarte, kas ietver sevī tik daudz jauna. Ceļotāju ērtībai ceļvedis iedalīts 5 tematiskos blokos, kas ikvienam ļaus atrast sev piemērotāko:

Dodies dabā!
Esi aktīvs!
Zemgale gardēžiem
Izzini vēsturi!
Baudi ziemu Zemgalē!



Tik daudz iespēju, tik daudz variantu.
Atliek tikai izvēlēties!

7 TŪRISMA MARŠRUTI

Zemgale
aicina 



**RADOŠĀ
UN
DARBĪGĀ
ZEMGALE**



**PIEDZĪVOJUMS
ZEMGAĻĒ**



**PAGRIEZIENS
NO
ZEMGALES
LIELCEĻIEM**



**ZEMGALES
LIELAIS
PIĻU UN
MŪIŽU LOKS**



**NO
ZEMGALES
LĪDZENUMA
LĪDZ MEŽA
AINAVAI**



**LATVIJAS
PERSONĪBA
ZEMGALE**



**“LEIŠMALĪTES”
ATKLĀJUMI
ZEMGAĻĒ**

Īstenošanā esošie projekti

6

ATBALSTS
UZŅĒMĒJDARBĪBAI

7

TŪRISMS
UN
KULTŪRA

5

DABA
UN
VIDES
AIZSARDZĪBA

2

IZGLĪTĪBA

1

ENERGOEFĒKTIVĪTĀTE
UN
ATJAUNOJAMĀ
ENERGIJA

1

SOCIĀLIE
JAUTĀJUMI

6

PAŠVALDĪBU
KAPACITĀTES
STIPRINĀŠANA

1

TRANSPORTS

1

VIDES
PIEEJAMĪBA



ZEMGALES
PLĀNOŠANAS
REĢIONS

REĢIONĀLIE TŪRISMA PROJEKTI



MĒRKIS:

Palielināt zudušā un vairs neredzamā kultūrvēsturiskā mantojuma lomu Zemgalē un Ziemeļlietuvā, attīstot interaktīvus un digitāli pieejamus tūrisma produktus un kopīgu maršrutu, palielinot apmeklētāju un nakšņotāju skaitu.

PARTNERI:

- Zemgales plānošanas reģions (*vadošais partneris*)
- Rokišķu rajona pašvaldības administrācija
- Aizkraukles novada pašvaldība
- Jēkabpils novada pašvaldība
- Staša Eidriģeviča mākslas centrs
- Akmenes rajona pašvaldība
- Bauskas novada pašvaldība
- Jelgavas novada pašvaldība

AKTIVITĀTES:

- dažādu 3D risinājumu ieviešana partneru tūrisma objektos
- tiešsaistes apmācības un semināri tūrisma nozares speciālistiem
- augmentētās realitātes produkti un interaktīvie stendi un ekrāni
- digitālās projekcijas un mobilās aplikācijas
- praktiskās apmācības digitālo prasmju uzlabošanai tūrisma objektu un produktu popularizēšanai
- kopējs tūrisma maršruts, apceļošanas konkurss, atklāšanas pasākumi, publicitātes kampaņas un vizītes žurnālistiem, blogeriem, gidiem



MĒRKIS:

Veicināt ūdens tūrisma Lietuvas un Latvijas pārrobežu reģionā, ierīkojot nepieciešamo infrastruktūru vismaz 12 ūdens tūrisma vietās, veicinot ilgtspējīga ūdens tūrisma principus un sagatavojot visaptverošu tūrisma maršrutu, iesaistot vietējās kopienas un uzņēmējus.

PARTNERI:

- Aukštaitijas aizsargājamo teritoriju direkcija (*vadošais partneris*)
- Aukštaitijas nacionālā parka un Labanoras reģionālā parka direkcija
- Zemgales plānošanas reģions
- Aizkraukles novada pašvaldība
- Jēkabpils novada pašvaldība

AKTIVITĀTES:

- uzlabota ūdens tūrisma infrastruktūras pieejamība 12 teritorijās
- dažādas ar laivošanu saistītas aktivitātes, kas veicina maršrutu atpazīstamību
- apmācības un semināri tūrisma nozares speciālistiem un uzņēmējiem
- izveidots un popularizēts kopīgs maršruts un karte ūdens tūrisma objektiem Zemgalē un Ziemeļlietuvā
- ūdens tūrisma maršrutu izstrāde



Stipri vakar - brīvi šodien!

MĒRKIS:

Palielināt militārā mantojuma tūrisma lomu ekonomiskajā attīstībā, paplašinot Baltijas militārā mantojuma tūrisma produktu Lietuvā un Dienvidlatvijā.

PARTNERI:

- Latvijas Lauku tūrisma asociācija (*vadošais partneris*)
- Žemaitijas Nacionālā parka direkcija
- Zemgales plānošanas reģions
- Biedrība "Latgales Tūrisma asociācija"
- Lietuvas Lauku tūrisma asociācija

AKTIVITĀTES:

- apkopoti militārā mantojuma objekti, vēsturiskā informācija, objektu apraksti
- uzstādītas informatīvas plāksnes un audio gidi atsevišķiem objektiem
- izveidots un popularizēts militārā mantojuma tūrisma maršruts, paplašinot to ar Zemgali, Latgali un Lietuvu
- organizēti vietējie un valsts mēroga pasākumi sabiedrības iesaistei, produktu attīstības semināri, publiskie veicināšanas pasākumi
- izstrādāti 2 drukāti materiāli- karte un ceļvedis

Ilgtspējīga ūdens tūrisma veicināšana Lietuvas-Latvijas pārrobežu reģionā, iesaistot vietējos uzņēmējus un kopienas/ WaterTour

- **Vadošais partneris:** Aukštaitijas aizsargājamo teritoriju direkcija
- **Projekti partneri:**
 2. Aukštaitijas nacionālā parka un Labanoras reģionālā parka direkcija
 3. Jēkabpils novada pašvaldība (LV)
 4. Zemgales plānošanas reģions (LV)
 5. Aizkraukles novada pašvaldība (LV)
- **Projekta kopējais finansējums (EUR)** - 706 547,29
- **Projekta īstenošanas laiks:** 02.2024-01.2026 (24 mēneši)



PROJEKTA GALVENĀS AKTIVITĀTES

Galvenās aktivitātes:

- Uzlabota ūdens tūrisma infrastruktūras pieejamība 12 teritorijās, to starpā Jēkabpils un Aizkraukles novadā;
- 4 dienu pieredzes apmaiņas vizīte Polijā;
- Ūdens un piekrastes tūrisma stratēģijas izstrāde Jēkabpils novadā;
- Publisks pasākums ar laivošanu Daugavā, lai veicinātu maršruta atpazīstamību Aizkraukles novadā;
- Vasaras laivošanas maratons Daugavā, lai veicinātu maršruta atpazīstamību Jēkabpils novadā;

2 vietējie tūrisma produktu attīstības semināri



Organizēti 2 vietējie tūrisma produktu attīstības semināri

- **Mērķa grupa** – vietējie uzņēmēji un tūrisma nozares pārstāvji.
- **1 dienas pasākumi, līdz 20 dalībnieki, Aizkraukles novadā un Jēkabpils novadā.**
- Mērķis ir veicināt savstarpējo sadarbību Jēkabpilī un Aizkrauklē kopīgu ūdens maršrutu un produktu izveidē, arī uzlabot dažādu nozaru sadarbību.



Apmācības



- **Apmācības tiešsaistē tūrisma nozarei un uzņēmējiem**
 - **1 dienas apmācības tiešsaistē**
 - Tēmas: Ūdens tūrisms, kvalitāte, mārketingas, labās prakses;
 - Plānotais periods: **10.-11.2024**



Kopīgs maršruts un karte Zemgalē un Ziemeļlietuvā



- Kopīga Zemgales un Ziemeļlietuvā ūdens tūrisma karte
 - **2 darba sanāksmes** tiešsaistē par kopīga maršruta un kartes izstrādi ar partneriem un tūrisma speciālistiem
 - Printēta A2 izmēra karte, 12 000 eksemplāri, 3 valodas – LV, LT, ENG
 - **Plānotais periods: 05.2025**
- ✓ *Ūdens tūrisma kartes par Aukštaitijas reģionālajiem parkiem (Anīkšciem, Birziem, Gražuti)*
- ✓ *Aisetas ezera takas karte Aukštaitijas nacionālajā parkā*
- ✓ *Mēmeles and Dienvidsusējas ūdens tūrisma karte*
- ✓ *Daugavas karte*

Žurnālistu vizīte




- **Žurnālistu vizīte Latvijas mediju pārstāvjiem**
 - **1diena, līdz 20 dalībniekiem:**
 - Pārstāvji no Latvijas nacionālajiem un reģionālajiem medijiem, tūrisma operatori, gidi, sociālie mediju pārstāvji.
 - Plānotais periods: **06.-07.2025**

Kopīgā maršruta veicināšanas kampaņa



- **Veicināšanas kampaņa Latvijā**
 - Ietverot – sociālo tīklu kampaņa, konkursi, 2 publikācijas, baneris digitālajos medijos, 2 influenceru piesaiste, radio konkurss, 2 publikācijas printētajos medijos.
 - Mērķis ir sasniegt pēc iespējas lielāku auditoriju kopīgajam maršrutam.
 - Plānotais periods: 05.-09.2025

Video par ūdens tūrisma iespējām



- **Video par ūdens tūrisma iespējām Zemgales pusē**
 - **2 video latviešu valodā ar angļu subtitriem**
 - 1-2 minūtes, Zemgales ūdens tūrisma piedāvājumu veicināšana
 - **Viens – Aizkraukles novadam, viens – Jēkabpils novadam**
 - Plānotais periods: 05.-09.2025



Starptautiska konference



- **Starptautiska konference par ūdens tūrismu**
 - **1 dienas pasākums, līdz 60 dalībniekiem**
 - Mērķis ir sniegt informāciju par kopīgiem tūrisma maršrutiem un produktiem, dalīties ar labo praksi par vietējo uzņēmumu sadarbību Latvija un Lietuvā, u.c.
 - Plānotais periods: **10.-11.2025**



Kopīgs maršruts un karte Zemgalē un Ziemeļļietuvā

- Tiks izstrādātas vienlaikus:
 - **Individuālas atsevišķas kartes,**
 - kā arī kopīga **Zemgales un Ziemeļļietuvas karte.**
- Kopīgā karte iekļaus norādes uz individuālajām detalizētajām kartēm;
- Individuālās kartes iekļaus norādi uz kopīgo karti;
- Individuālās kartes nodrošinās detalizētāku informāciju;
- Visām kartēm būs vienots dizains;
- Kopīgā karte: 12 000 eksemplāri, LV, LT, ENG valodas; Ūdensizturīga;
- Iespējami lielākais izmērs– A2, ņemot vērā lielo informācijas apjomu;
- Veiktas konsultācijas ar Upesoga.lv, Kurzemes plānošanas reģionu par mājaslapā iekļaujamo informāciju un jau izstrādātajām kartēm;
- Apkopotā informācija par laivošanas maršrutiem un laivu nomu uzņēmumiem tiks iekļauta Upesoga.lv mājaslapā

INFORMĀCIJAS APKOPOŠANA

- ✓ Informācija tiek apkopota vienotā veidā no visiem partneriem, pašvaldībām, TIC.
- ✓ Tiek iekļauti:
 - ✓ Visi laivošanas uzņēmumi, kas nodrošina pakalpojumus uz noteiktās upes
 - ✓ Tūrisma pakalpojumi līdz 1-2 km attālumā no upes
 - ✓ Tūrisma objekti līdz 1-2 km attālumā no upes
**km attālums var mainīties*
- ✓ Tiek apkopota arī atsevišķi informācija par visiem laivošanas uzņēmumiem reģionā, kas atsevišķi tiks iekļauta Upesoga.lv
- ✓ Te arī iespējams iekļaut tos laivošanas uzņēmējus, kas nodrošina ūdens tūrisma pakalpojumus uz upēm, kā piemēram, jahtas, katamarāni, motorlaivas, u.c.
- ✓ Katram partnerim, pašvaldībai jāatsūta maršrutu apkopojums 26.08.2024
- ✓ Katram partnerim, pašvaldībai jāatsūta uzņēmēju apraksti un apkopojums 26.08.2024
- ✓ Labas fotogrāfijas izmantošanai kartēs, publicitātei.

APKOPOTĀ INFORMĀCIJA

UPE

- Īss apraksts
- Upes garums (km)
- Piestātnes
- Pilsētas, caur kuru plūst upe
- Upes sākuma punkts (longitude)
- Upes beigu punkts (latitude)
- Piekļuves punktu (PP) saraksti
(Informācija jāsakārto pareizā secībā - upes tecējuma virzienā - no upes sākuma)

UPES MARŠRUTI

- Maršruta nosaukums
- Reģions/ Pilsēta
- Maršruta sākuma punkts
- Maršruta beigu punkts
- Maršruta apraksts
- Maršruta garums (0-500 km)
- Maršruta ilgums (0-5 dienas)
- Grūtības pakāpe

TŪRISMA PAKALPOJUMI MARŠRUTĀ

- Attālums līdz upei
- Objekta nosaukums
- Īss apraksts
- OBJEKTA KATEGORIJAS:
- OBJEKTA PARAMETRI:
- Objekta atrašanās vieta (longitude)
- Objekta atrašanās vieta (latitude)
- KONTAKTINFORMĀCIJA:

MARŠRUTĀ PIEEJAMĀS TŪRISMA VIETAS, OBJEKTI

- Attālums līdz upei
- Objekta nosaukums
- Īss apraksts
- Objekta atrašanās vieta
- KONTAKTINFORMĀCIJA:

LAIVU NOMA (PAKALPOJUMA SNIEDZĒJI MARŠRUTĀ)

- Attālums no upes
- Īss apraksts (aprakstus sagatavo uzņēmējs)
- Norādiet upes (norādiet upju nosaukumus, konkrēti kur pakalpojuma sniedzējs/ uzņēmums strādā. Nevar norādīt pilnīgi visas upes, stingri jānorāda konkrētas upes un maršruti)
- Laivu veidi:
- KONTAKTINFORMĀCIJA:
- Vai laivotājam ir jābūt pieredzei laivošanā (laivošanas pamatzināšanas) JĀ/ NĒ
- Drošības noteikumi (pārbaudīt laikapstākļus pirms laivošanas, utt.)

FOTOGRĀFIJAS

ZAĻIE PADOMI

PADOMI DROŠAI LAIVOŠANAI

Interreg



Līdzfinansē
EIROPAS SAVIENĪBA

Latvija – Lietuva

Paldies par uzmanību!

Zemgales plānošanas reģions

www.zemgale.lv

Anna Builo-Holme

Anna.builo@zpr.gov.lv