

Ūdens maršrutu tīkla attīstība Latvijā un Lietuvā, paplašinot pārrobežu tūrisma produktu www.riverways.eu

Interreg



Līdzfinansē
EIROPAS SAVIENĪBA

Latvija – Lietuva

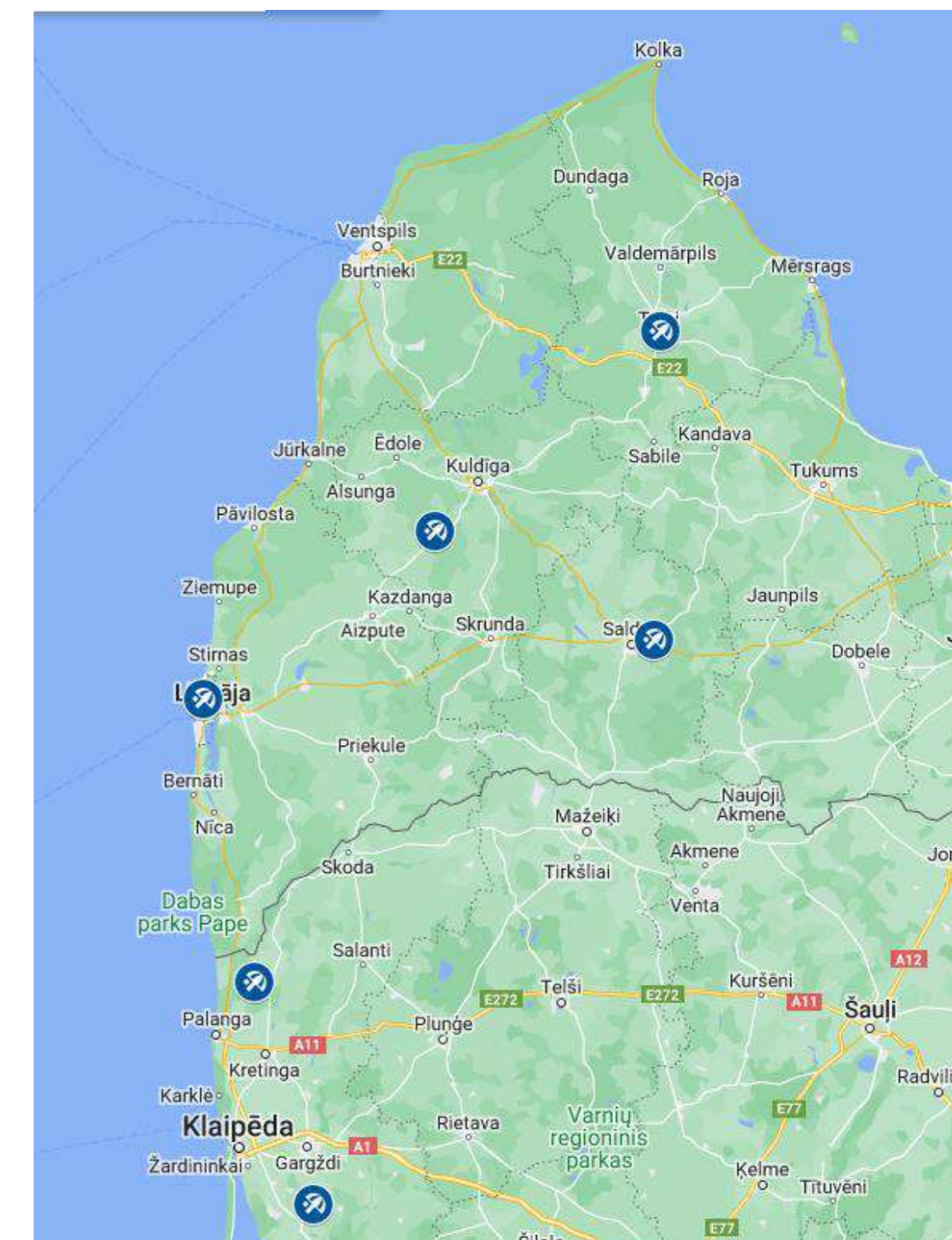
WaterWays

WaterWays | #WaterWays #upesoga



Projekta partneri:

- Kurzemes plānošanas reģions
- Saldus novada pašvaldība;
- Talsu novada pašvaldība;
- Kuldīgas novada pašvaldība;
- Liepājas valstspilsēta;
- Klaipēdas rajona pašvaldība;
- Kretingas rajona pašvaldība;
- Lietuvas Lauku Tūrisma Asociācija.



Projekta ilgums: 01.03.2024 – 28.02.2026

Kopējais projekta budžets: EUR 719 581,20, t.sk. ERAF piešķirtais finansējums projektam:
EUR 575 664,96



KURZEMES
PLĀNOŠANAS
REĢIONS

Aiga Meri

Aga.meri@kurzemesregions.lv

29483674

riverways@kurzemesregions.lv

WATERWAYS – AKTIVITĀTES

Kapacitātes celšana un ūdenstūrisma galamērķu tīklu veidošana

Pieredzes apmaiņas braucieni
Semināri tūrisma uzņēmējiem, speciālistiem par ūdenstūrisma pakalpojumu veidošanu (arī Sēlijā un Zemgalē)

Ūdenstūrisma maršrutu un galamērķu tīkla attīstība

Ezeri – Kurzeme, Zemgale, Latgale un Lietuva – vismaz **193 ezeri Lietuvā** un **100 ezeri Latvijā**
Upes – 36 upes Zemgale, Latgale, Lietuva
"Safe&Green" koncepcija – dabao draudzīga un droša uzvedība pie/uz ūdens
Infrastruktūra – peldvietas un labiekārtojums pie ūdenstilpnēm

Mārketings & atpazīstamības veicināšana

Upesoga.lv pilnveidošana
Riverways.eu zīmola veidošana Lietuvā
Ezeru ceļvedis un karte
Ūdenstūrisma popularizēšana – publicitātes kampaņas, mādiņu tūres u.c.

WP2

WP3

WP1

#WaterWays






Latvijas jūra



www.upesoga.lv
www.riverways.eu
www.seikleveel.ee
www.upesezerai.lt





Ūdenstūrisma aktualitātes

- **Infrastruktūras attīstība** (peldvietas, pontoni, publiskā rekreācijas ārtelpa, ūdensmalu attīstība, pieejamība)
- **Privātais īpašums** ir «svēts»
- **Aprīkojuma**, ūdens «transporta» dažādība – jaudas, tehnoloģijas, inovācijas
- **Drošība** uz ūdens un kā sadalīt upi/ezeru draudzīgi dažādām interesēm (pieklājība, savstarpējs respekts)
- **Videi draudzīga** uzvedība un atkritumi
- **Prasmes un iemaņas** būšanai dabā (pieredzes, aprīkojums)
- Laivošanas paradumi (Viena diena, ērtības (telts vs gulta), dinamika (vai grib airēt 20 km un visu dienu vs max 2 stundas). Aktīvā atpūta vs InstagramSports. Saullēkti, saulrieti, ainaviskas vietas, vizuāli skaisti
- **Sezonalitāte**. «Joprojām laivot var tikai jūlija vidū»
- **Sadarbība** starp tūrisma laivu nomām (Kurzemes laivu veču čats), sadarbība ar tūrisma mītnēm u.)



WWW.UPE SOGA.LV un FaceBook UPE SOGA- ūdenstūrisma un atpūtas pie ūdens informācijas/popularizēšanas platformas

Aktīviem laivotājiem | atpūtniekiem | Tūrisma uzņēmējiem

- 40 -50 000 apmeklētāju gadā | 200 – 500 dienā nesezonā 500 – 700 sezonā | No 2015.gada

TOP JAUNA MĀJAS LAPA - Saturiski un tehnoloģiski uzlabojumi līdz 2024 gada beigām – Septembris – Novembris.

Upes | Kanāli | Ezeri | Jūra Esošā informācija un papildinājumi

1) **Maršruti**, pieejas vietas (kur sākt/beigt maršrutu)

2) **Pakalpojumi** – apmetnes vietas, naktsmītnes, apskate, citi pakalpojuma sniedzēji

3) **Laivu noma** – pie upēm, kuras konkrētie uzņēmumi apkalpo

4) **Tūrisma produkti/pakalpojumi** - laivošana kombinācijā ar citiem pakalpojumiem, bagātinot laivotāja pieredzi (gatavo dabā | laiva+velo | vides gids | upju/vietu stāsti utt)

5) **Ezeri** - tūrisma pakalpojuma sniedzēji (naktsmītnes, aprīkojuma noma, dažādi piedāvājumi/produkti, maršruti), publiskā infrastruktūra (pieejas, peldvietas, slipi utldz.)

Teritorija: Latvija, Lietuva, Igaunija

Ļoti aicinām sazināties, ja ir idejas un priekšlikumi mājas lapas funkcijām un saturam!!!

Zemgale un Sēlija



JAUNUMI



MARŠRUTI



DISKUSIJAS



NODERĪGI



PAR PROJEKTU



LAT

MARŠRUTI



IETEIKTIE

MARŠRUTU ATLASE



upes

kanāli

jūra

REĢIONS

Jõgevamaa (EE)

Kurzeme (LV)

Läänemaa (EE)

Latgale (LV)

Pärnumaa (EE)

Põlvamaa (EE)

Rīgas (LV)

Sēlija (LV)

Tartumaa (EE)

Valgamaa (EE)

Vidzeme (LV)

Viljandimaa (EE)

Võrumaa (EE)

Zemgale (LV)

UPE



PILSĒTA





Misa
A7 pie Dzērumiem (D) –
Plakanciema tilts (E)

→ km
189
d
-
o
m↓



Misa
A8 (G) – Ozolnieki (I)

→ km
189
d
-
o
m↓



Dienvidsuseja
Aknīste - Nereta

→ km
-
d
-
o
m↓

- Jõgevamaa (EE)
- Kurzeme (LV)
- Läänemaa (EE)
- Latgale (LV)
- Pärnumaa (EE)
- Põlvamaa (EE)
- Rīgas (LV)
- Sēlija (LV)
- Tartumaa (EE)
- Valgamaa (EE)
- Vidzeme (LV)
- Viljandimaa (EE)
- Vōrumaa (EE)
- Zemgale (LV)**



Misa
Dzelzāmurs (B) - A7 tilts (D)

→ km
12
d
1
o
189
m↓



Dienvidsuseja
Elkšņi (C) - Nereta (E)

→ km
30
d
1
o
-
m↓



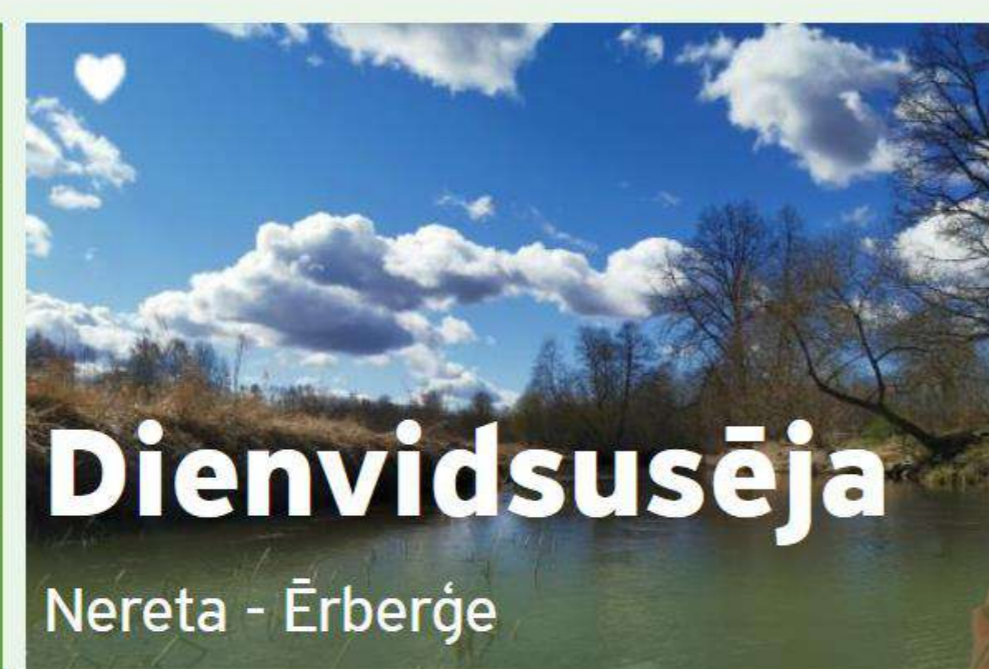
Svete
Jēkabnieki - Jelgava

→ km
21
d
1
o
-
m↓



Mēmele
Krasti - Skaistkalne

→ km
30
d
0
o
-
m↓



Dienvidsuseja
Nereta - Ērberģe

→ km
38
d
2
o
-
m↓



Misa
Plakanciema tilts (E) – A8 (G)

→ km
21
d
1
o
189
m↓

UPE

-
- Abava
 - Abuls
 - Ahja
 - Aiviekste
 - Ālande
 - Alokste
 - Amata
 - Amme

PILSĒTA

-
- Aizpute (LV)
 - Antsla (EE)
 - Ape (LV)
 - Bauska (LV)
 - Carnikava (LV)
 - Cēsis (LV)
 - Daugavpils (LV)
 - Elva (EE)



Lielupe

→ km
23
d
0
o
-
m↓



Upes oga

2K likes • 2.2K followers



See dashboard

Edit

Advertise

Posts About Mentions Followers Photos Videos More

Ko varam piedāvāt?

- Dalīties ar ūdenstūrīša norisēm, pasākumiem, piedāvājumiem
- Pievienot Pasākumu kalendāram
- Parasti -aktīvākais- rudens un pavasaris



KURZEMES
PLĀNOŠANAS
REĢIONS

Aiga Meri

Tālrunis 29483674

riverways@kurzemesregions.lv