

**Interreg**



Līdzfinansē  
EIROPAS SAVIENĪBA

**Latvija – Lietuva**

LL-00061 “Digitāli pieejami un pievilcīgi zudušā kultūras mantojuma tūrisma galamērķi Zemgalē un Ziemeļlietuvā/Reclaimed history

## **SEMINĀRS**

**“Ieejas maksu digitālie risinājumi tūrisma, kultūras un dabas mantojuma vietās”  
(13.09.2024)**

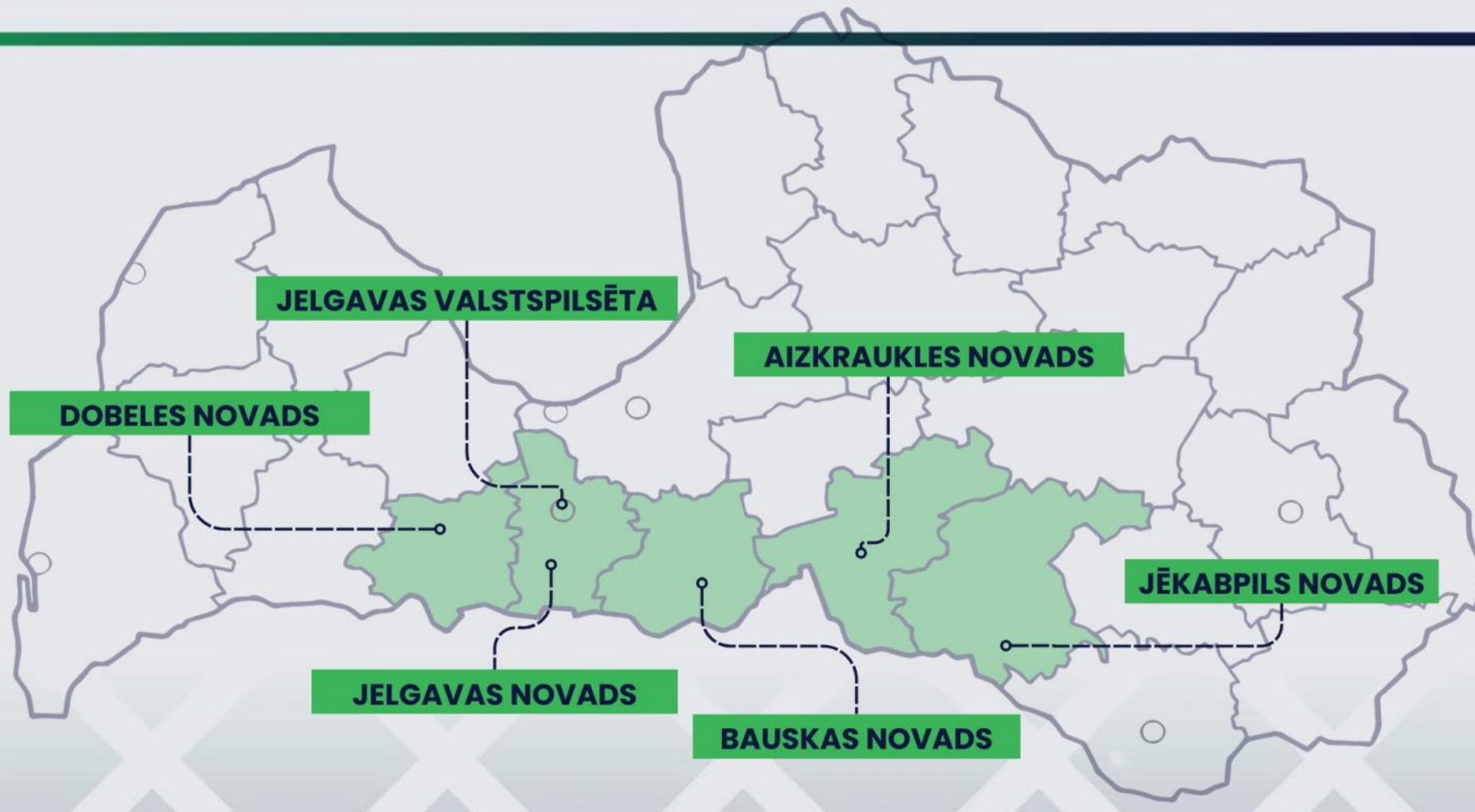
**Informācija par projektu “Reclaimed history”**

*Anna Builo-Hoļme, projektu vadītāja, Zemgales plānošanas reģions*

# Zemgales plānošanas reģions

- Viens no 5 plānošanas reģioniem Latvijā
- Latvijas Viedās administrācijas un reģionālās attīstības ministrijas pārraudzībā
- Ietver 6 pašvaldības – Jelgavas valstspilsēta, Aizkraukles, Bauskas, Dobeles, Jelgavas un Jēkabpils novadus

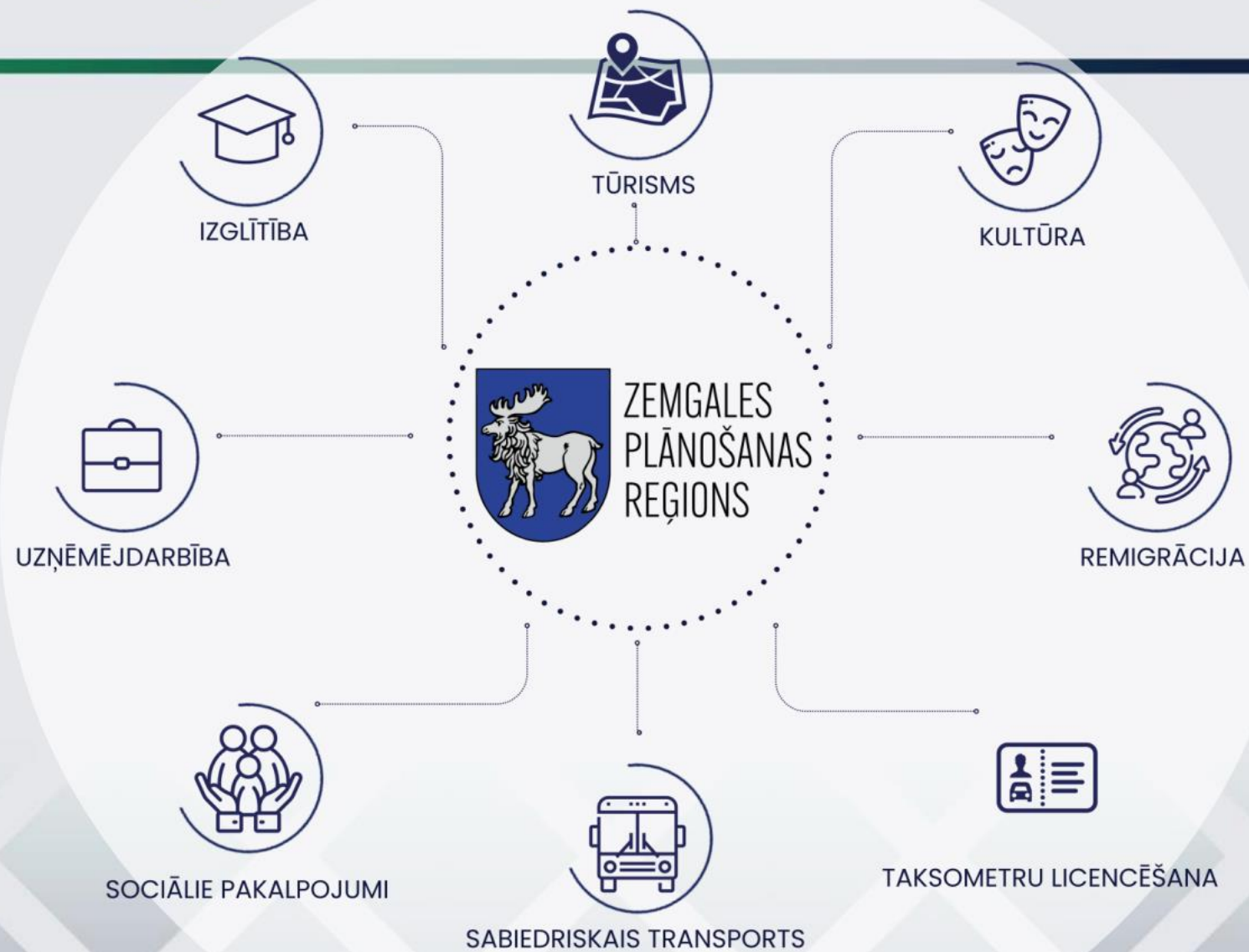
# Zemgales plānošanas reģions (ZPR)



# ZPR funkcijas

- Reģionālā attīstība un plānošana (tai skaitā attīstības programmu izstrāde un īstenošana)
- Sabiedriskā transporta plānošana un koordinēšana reģionā
- Atbalsts vidējiem un maziem uzņēmumi reģionā (Uzņēmējdarbības centrs)
- Remigrācijas koordinēšana
- Kultūras pasākumu un iniciatīvu koordinēšana novada kultūras mantojuma popularizēšanai - Valsts kultūrkapitāla fonds
- Sadarboties ar izglītības iestādēm, lai attīstītu prasmes reģionā
- Zemgales attīstības prioritātēm atbilstošu reģionālo un starptautisko projektu apzināšana, veidošana un īstenošana
- Projektu pamatā galvenokārt ir vietējo pašvaldību ieteikumi un vajadzības

# Darbības jomas





Šis tūrisma ceļvedis ir sava veida unikāla Zemgales vizītkarte, kas ietver sevī tik daudz jauna. Ceļotāju ērtībai ceļvedis iedalīts 5 tematiskos blokos, kas ikvienam ļaus atrast sev piemērotāko:

Dodies dabā!  
Esi aktīvs!  
Zemgale gardēžiem  
Izzini vēsturi!  
Baudi ziemu Zemgalē!



Tik daudz iespēju, tik daudz variantu.  
Atliek tikai izvēlēties!

# 7 TŪRISMA MARŠRUTI

Zemgale  
aicina 



RADOŠĀ  
UN  
DARBĪGĀ  
ZEMGALE



PIEDZĪVOJUMS  
ZEMGAĻĒ



PAGRIEZIENS  
NO  
ZEMGALES  
LIELCEĻIEM



ZEMGALES  
LIELAIS  
PIĻU UN  
MŪIŽU LOKS



NO  
ZEMGALES  
LĪDZENUMA  
LĪDZ MEŽA  
AINAVAI



LATVIJAS  
PERSONĪBA  
ZEMGALE



“LEIŠMALĪTES”  
ATKLĀJUMI  
ZEMGAĻĒ

# Īstenošanā esošie projekti

6

ATBALSTS  
UZŅĒMĒJDARBĪBAI

7

TŪRISMS  
UN  
KULTŪRA

5

DABA  
UN  
VIDES  
AIZSARDZĪBA

2

IZGLĪTĪBA

1

ENERGOEFĒKTIVĪTĀTE  
UN  
ATJAUNOJAMĀ  
ENERGIJA

1

SOCIĀLIE  
JAUTĀJUMI

6

PAŠVALDĪBU  
KAPACITĀTES  
STIPRINĀŠANA

1

TRANSPORTS

1

VIDES  
PIEEJAMĪBA



ZEMGALES  
PLĀNOŠANAS  
REĢIONS



# REĢIONĀLIE TŪRISMA PROJEKTI



## MĒRĶIS:

Veicināt ūdens tūrisma Lietuvas un Latvijas pārrobežu reģionā, ierīkojot nepieciešamo infrastruktūru vismaz 12 ūdens tūrisma vietās, veicinot ilgtspējīga ūdens tūrisma principus un sagatavojot visaptverošu tūrisma maršrutu, iesaistot vietējās kopienas un uzņēmējus.

## PARTNERI:

- Aukštaitijas aizsargājamo teritoriju direkcija (*vadošais partneris*)
- Zemgales plānošanas reģions
- Jēkabpils novada pašvaldība
- Aukštaitijas nacionālā parka un Labanoras reģionālā parka direkcija
- Aizkraukles novada pašvaldība

## AKTIVITĀTES:

- uzlabota ūdens tūrisma infrastruktūras pieejamība 12 teritorijās
- apmācības un semināri tūrisma nozares speciālistiem un uzņēmējiem
- ūdens tūrisma maršrutu izstrāde
- dažādas ar laivošanu saistītas aktivitātes, kas veicina maršrutu atpazīstamību
- izveidots un popularizēts kopīgs maršruts un karte ūdens tūrisma objektiem Zemgalē un Ziemeļlietuvā



## MĒRĶIS:

Palielināt zudušā un vairs neredzamā kultūrvēsturiskā mantojuma lomu Zemgalē un Ziemeļlietuvā, attīstot interaktīvus un digitāli pieejamus tūrisma produktus un kopīgu maršrutu, palielinot apmeklētāju un nakšņotāju skaitu.

## PARTNERI:

- Zemgales plānošanas reģions (*vadošais partneris*)
- Aizkraukles novada pašvaldība
- Staša Eidriģeviča mākslas centrs
- Bauskas novada pašvaldība
- Rokišķu rajona pašvaldības administrācija
- Jēkabpils novada pašvaldība
- Akmenes rajona pašvaldība
- Jelgavas novada pašvaldība

## AKTIVITĀTES:

- dažādu 3D risinājumu ieviešana partneru tūrisma objektos
- augmentētās realitātes produkti un interaktīvie stendi un ekrāni
- praktiskās apmācības digitālo prasmju uzlabošanai tūrisma objektu un produktu popularizēšanai
- tiešsaistes apmācības un semināri tūrisma nozares speciālistiem
- digitālās projekcijas un mobilās aplikācijas
- kopējs tūrisma maršruts, apceļošanas konkurss, atklāšanas pasākumi, publicitātes kampaņas un vizītes žurnālistiem, blogieriem, gidiem



## Stipri vakar - brīvi šodien!



## MĒRĶIS:

Palielināt militārā mantojuma tūrisma lomu ekonomiskajā attīstībā, paplašinot Baltijas militārā mantojuma tūrisma produktu Lietuvā un Dienvidlatvijā.

## PARTNERI:

- Latvijas Lauku tūrisma asociācija (*vadošais partneris*)
- Zemgales plānošanas reģions
- Lietuvas Lauku tūrisma asociācija
- Žemaitijas Nacionālā parka direkcija
- Biedrība "Latgales Tūrisma asociācija"

## AKTIVITĀTES:

- apkopoti militārā mantojuma objekti, vēsturiskā informācija, objektu apraksti
- izveidots un popularizēts militārā mantojuma tūrisma maršruts, paplašinot to ar Zemgali, Latgali un Lietuvu
- izstrādāti 2 drukāti materiāli- karte un ceļvedis
- uzstādītas informatīvās plāksnes un audio gidi atsevišķiem objektiem
- organizēti vietējie un valsts mēroga pasākumi sabiedrības iesaistei, produktu attīstības semināri, publiskie veicināšanas pasākumi

# Digitāli pieejami un pievilcīgi zudušā kultūrvēsturiskā mantojuma tūrisma galamērķi Latvijas un Lietuvas pierobežā / Reclaimed history

- **Programma:** Interreg VI-A Latvijas–Lietuvas programmas 2021.–2027. gadam gadam
- **Vadošais partneris:** Zemgales plānošanas reģions
- **Projekti partneri:**
  - Aizkraukles novada pašvaldība (LV)
  - Staša Eidriģeviča mākslas centrs (LT)
  - Bauskas novada pašvaldība (LV)
  - Rokišķu rajona pašvaldības administrācija (LT)
  - Jēkabpils novada pašvaldība (LV)
  - Akmenes rajona pašvaldība (LT)
  - Jelgavas novada pašvaldība (LV)
- **Projekta kopējais finansējums (EUR) - 752 295,17**
- **Projekta īstenošanas laiks: 02.2024-01.2026 (24 mēneši)**



WHAT ONCE WAS LOST, NOW IS RECLAIMED

## PROJEKTA MĒRĶIS:

Palielināt zudušā un vairs neredzamā kultūrvēsturiskā mantojuma lomu Zemgalē un Ziemeļlietuvā, attīstot interaktīvus un digitāli pieejamus tūrisma produktus un kopīgu maršrutu, palielinot apmeklētāju un nakšņotāju skaitu.

## PROJEKTA APAKŠMĒRĶI:

Izveidot **interaktīvus digitālā tūrisma produktus** zudušajiem kultūras mantojuma objektiem un vietām, uzlabojot digitālo un sociālo pieejamību tūrisma galamērķiem.

Palielināt **kompetences, zināšanas un labo praksi** digitālo prasmju jomā tūrisma nozarē.


Izstrādāt **kopīgu tūrisma maršrutu** zudušajiem kultūras mantojuma objektiem un veicināt tā **atpazīstamību**.



# INTERAKTĪVI DIGITĀLĀ TŪRISMA PRODUKTI

Projektā tiks izveidoti **interaktīvi digitālā tūrisma produkti** par zudušajiem kultūras mantojuma objektiem, uzlabojot digitālo pieejamību tūrisma galamērķiem 7 partneru teritorijās:

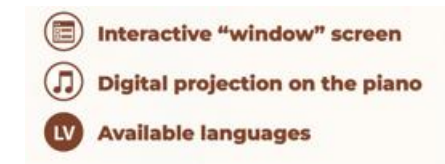
- **BAUSKAS NOVADĀ:** 4 objekti ar digitāliem 3D modeļiem ar iekļautiem animācijas un skaņas efektiem (Bauskas sinagoga, Vairogmiests blakus Bauskas pilij, lecavas muiža, Bārbeles kūrorta ēka), digitālais stends ar interaktīvu spēli Bauskas TIC;
- **PANEVEŽOS:** 12 paplašinātās realitātes (AR) 3D stāstu pieturas par Čerkesas-Besparņa muižu;
- **ROKIŠĶOS:** mobilā aplikācija ar 3D realitāti Rokišķu muižas ansamblī, virtuālā pastaiga Rokišķu centrā;
- **AIZKRAUKLES NOVADĀ:** digitālais āra stends, augmentētās realitātes produkti par Kokneses pilsdrupām un apkārtni, 360o tūres un QR kodu sistēma līdz 30 objektiem visā novadā;



# INTERAKTĪVI DIGITĀLĀ TŪRISMA PRODUKTI

Projektā tiks izveidoti **interaktīvi digitālā tūrisma produkti** par zudušajiem kultūras mantojuma objektiem, uzlabojot digitālo pieejamību tūrisma galamērķiem 7 partneru teritorijās:

- **AKMENES RAJONĀ:** instalēti 7 interaktīvi stendi Akmenē ar audio gidiem( Papiles pilsklans, Papiles, Akmenes, Klukolis sinagogas, Krupiai, Dabikines, Paragias muiža), āra stends, mobilās aplikācijas «visitAkmene» uzlabošana;
- **JĒKABPILS NOVADĀ:** 3D spoka "Zilā lēdija" telpisks objekts, interaktīvā āra stenda iegāde, spēles izveide, audio gidi, apmeklētāju skaitītāji **Gārsenes muižas apkārtnē;**
- **JELGAVAS NOVADĀ:** digitālā projekcija uz klavierēm, atskaņojot 19. gs. mūziku **Lielplatones muižā**, interaktīvs "Loga" ekrāns **Lielvircavas muižā** par eksponātiem.



# KAPACITĀTES STIPRINĀŠANA DIGITĀLAJĀ JOMĀ

Projekts pilnveidos un stiprinās tūrisma nozares digitālās prasmes un kompetences, organizējot apmācības un seminārus tiešsaistē un klātienē:

- **2 TIEŠSAISTES APMĀCĪBAS** digitālo prasmju uzlabošanai (Zemgalē un Paņevežā);
  - \*iekļautās tēmas: darbs ar Google analytics, Trip Advisor, SEO pamatprincipi, mārketinga, piedāvājums ārējiem tirgiem, apmaksāta reklāma.
- **4 PRAKTISKĀS APMĀCĪBAS** digitālo prasmju uzlabošanai tūrisma objektu un produktu popularizēšanai (Bauskā un Jēkabpilī, Rokišķos un Paņevežā);
  - nodrošināt praktiskās iemaņas digitālo prasmju pielietojumā - kā atzīmēt sevi kartē, kā izveidot savu profilu, kā likt maksas reklāmu u.c.
- **2 TIEŠSAISTES APMĀCĪBAS** par sociālo pieejamību digitālajā vidē (Zemgalē un Šauļos);
  - \*iekļautās tēmas - digitālo produktu pielāgošana (pielāgot pieejamas tūrisma mājaslapas); taustes produkti, iekļaujoša tūrisma objektu labākās prakses; principu/pieejamības nepieciešamība, u.c



# KAPACITĀTES STIPRINĀŠANA DIGITĀLAJĀ JOMĀ

- **2 SEMINĀRI** par digitālajiem risinājumiem ieejas maksu iekasēšanai (Jelgavā un Akmenē);
- **3 VIETĒJIE SEMINĀRI** par digitālo tehnoloģiju risinājumiem un inovācijām (Bauskā, Aizkrauklē un Akmenē)
- Daloties labās prakses piemēros digitālo risinājumu izveidē partneru teritorijās projektā, tiks organizētas **4 PIEREDZES APMAIŅAS VIZĪTES** Bauskas novadā un Jēkabpils novadā, Paņevežā un Rokišķos partneriem un tūrisma speciālistiem.



Zemgales plānošanas reģions

aicinā dalībai klātienē:

## SEMINĀRS

ieejas maksu digitālie  
risinājumi tūrisma un  
kultūrvēsturisko un dabas  
objektu teritorijās

Š.g. 13.septembrī

Jelgavā, Driksas iela 9, 2.stāvs

Interreg



Līdzfinansē  
EIROPAS SAVIENĪBA



Latvija – Lietuva

# KOPĪGS TŪRISMA MARŠRUTS UN TĀ VEICINĀŠANA



Projektā izveidos **KOPĒJU TŪRISMA MARŠRUTU** ar iespēju iepazīties ar zudušiem kultūras mantojuma objektiem, kas piedāvā unikālu digitālu pieredzi, kas būs pieejams kā **drukāta karte LV, LT, ENG valodās**.

Veicinot jauno tūrisma produktu un maršruta atpazīstamību un jaunās tūrisma kartes popularizēšanu:

- tiks organizēti 7 partneru jaunieviesto digitālo risinājumu **ATKLĀŠANAS PASĀKUMI**,
- **KOPĪGS APCEĻOŠANAS KONKURSS** Zemgalē un Lietuvas partneru teritorijā.
- **4 PUBLICITĀTES KAMPAŅAS** Zemgalē, Paņevežā, Rokišķos un Akmenē
- **2 VIZĪTES** žurnālistiem, blogeriem, gidem Zemgalē un Paņevežā.



**Interreg**



Līdzfinansē  
EIROPAS SAVIENĪBA

**Latvija – Lietuva**

**Paldies par uzmanību!**

*Zemgales plānošanas reģions*

*[www.zemgale.lv](http://www.zemgale.lv)*

*Anna Builo-Holme*

*Anna.builo@zpr.gov.lv*