

Interreg



Līdzfinansē
EIROPAS SAVIENĪBA

Latvija – Lietuva

LL-00061 “Digitāli pieejami un pievilcīgi zudušā kultūras mantojuma tūrisma galamērķi Zemgalē un Ziemeļlietuvā/Reclaimed history

APMĀCĪBAS

**“Digitālās prasmes un zināšanas; to pielietojums tūrisma nozarē”
(29.01.2025)**

Informācija par projektu “Reclaimed history”

Anna Builo-Hoļme, projektu vadītāja, Zemgales plānošanas reģions

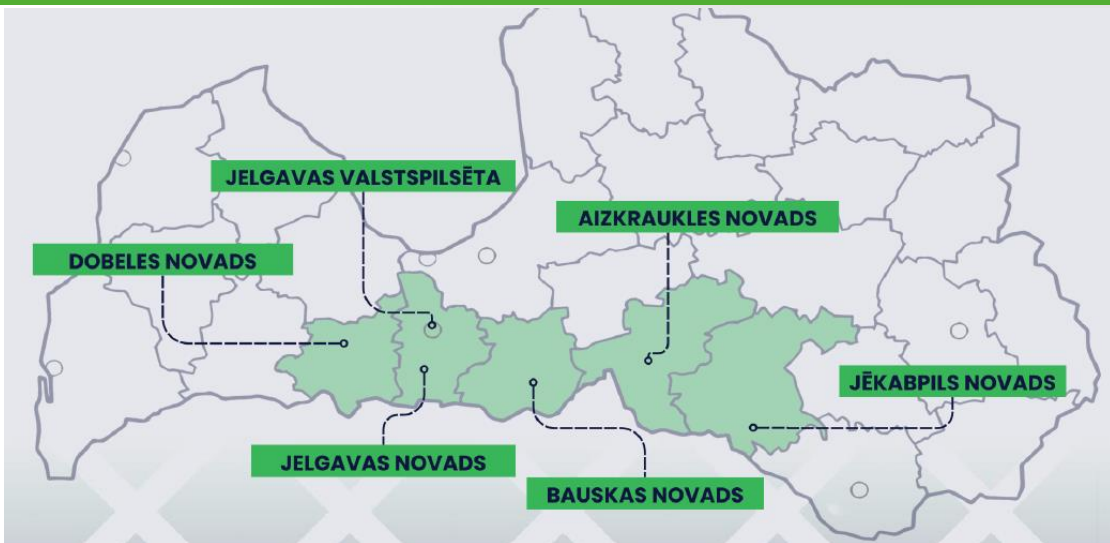
ZEMGALES PLĀNOŠANAS REĢIONS

☛ Zemgale – viens no pieciem plānošanas reģioniem

- ☛ Viedās administrācijas un reģionālās attīstības ministrijas (VARAM) pārraudzība;
- ☛ 48% dzīvo pilsētu teritorijās, 52% dzīvo lauku teritorijās
- ☛ Vairāk kā 240 km gara robeža ar kaimiņvalsti Lietuvu
- ☛ Visauglīgākā lauksaimniecības zeme Latvijā
- ☛ Pilis un muižas, kultūra un tradīcijas, daba, nemateriālais kultūras mantojums Zemgales reģionā
- ☛ Latviešu vēsturiskās zemes – Zemgale, Sēlija, Vidzeme, Latgale



ZEMGALES PLĀNOŠANAS REĢIONS



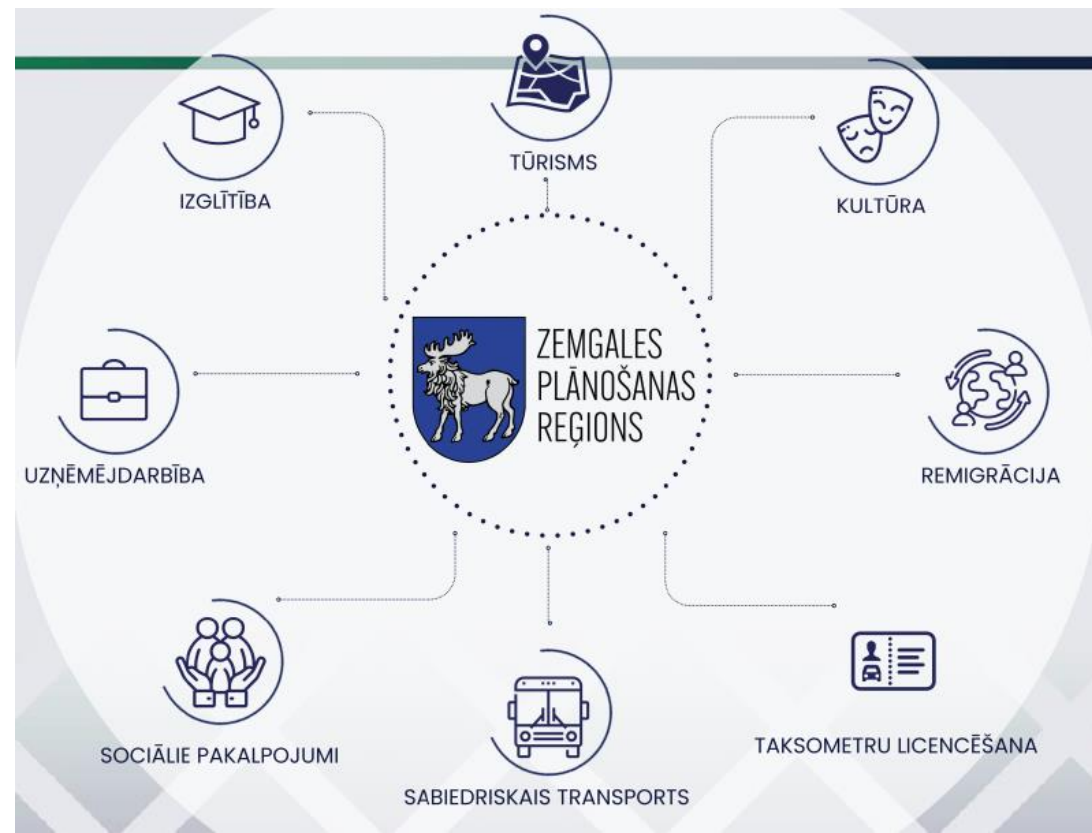
Zemgales Tūrisma koordinācijas darba grupa – visi pašvaldību TIC

Kopīgas Zemgales tūrisma veicināšanas aktivitātes

Reģionālie projekti – partnerībā aptver vairākas pašvaldības, ieguvums visam reģionam, prioritārie tūrisma veidi

Sastāv no 5 novadiem un 1 valstspilsētas pašvaldības

Galvenā funkcija – reģionālā attīstība un plānošana



REĢIONĀLIE TŪRISMA PROJEKTI



MĒRĶIS:

Veicināt ūdens tūrisma Lietuvas un Latvijas pārrobežu reģionā, ierīkojot nepieciešamo infrastruktūru vismaz 12 ūdens tūrisma vietās, veicinot ilgtspējīga ūdens tūrisma principus un sagatavojot visaptverošu tūrisma maršrutu, iesaistot vietējās kopienas un uzņēmējus.

PARTNERI:

- Aukštaitijas aizsargājamo teritoriju direkcija (*vadošais partneris*)
- Zemgales plānošanas reģions
- Jēkabpils novada pašvaldība
- Aukštaitijas nacionālā parka un Labanoras reģionālā parka direkcija
- Aizkraukles novada pašvaldība

AKTIVITĀTES:

- uzlabota ūdens tūrisma infrastruktūras pieejamība 12 teritorijās
- apmācības un semināri tūrisma nozares speciālistiem un uzņēmējiem
- ūdens tūrisma maršrutu izstrāde
- dažādas ar laivošanu saistītas aktivitātes, kas veicina maršrutu atpazīstamību
- izveidots un popularizēts kopīgs maršruts un karte ūdens tūrisma objektiem Zemgalē un Ziemeļlietuvā



MĒRĶIS:

Palielināt zudušā un vairs neredzamā kultūrvēsturiskā mantojuma lomu Zemgalē un Ziemeļlietuvā, attīstot interaktīvus un digitāli pieejamus tūrisma produktus un kopīgu maršrutu, palielinot apmeklētāju un nakšņotāju skaitu.

PARTNERI:

- Zemgales plānošanas reģions (*vadošais partneris*)
- Aizkraukles novada pašvaldība
- Staša Eidriģeviča mākslas centrs
- Bauskas novada pašvaldība
- Rokišķu rajona pašvaldības administrācija
- Jēkabpils novada pašvaldība
- Akmenes rajona pašvaldība
- Jelgavas novada pašvaldība

AKTIVITĀTES:

- dažādu 3D risinājumu ieviešana partneru tūrisma objektos
- augmentētās realitātes produkti un interaktīvie stendi un ekrāni
- praktiskās apmācības digitālo prasmju uzlabošanai tūrisma objektu un produktu popularizēšanai
- tiešsaistes apmācības un semināri tūrisma nozares speciālistiem
- digitālās projekcijas un mobilās aplikācijas
- kopējs tūrisma maršruts, apceļošanas konkurss, atklāšanas pasākumi, publicitātes kampaņas un vizītes žurnālistiem, blogieriem, gidiem



Stipri vakar - brīvi šodien!



MĒRĶIS:

Palielināt militārā mantojuma tūrisma lomu ekonomiskajā attīstībā, paplašinot Baltijas militārā mantojuma tūrisma produktu Lietuvā un Dienvidlatvijā.

PARTNERI:

- Latvijas Lauku tūrisma asociācija (*vadošais partneris*)
- Zemgales plānošanas reģions
- Lietuvas Lauku tūrisma asociācija
- Žemaitijas Nacionālā parka direkcija
- Biedrība "Latgales Tūrisma asociācija"

AKTIVITĀTES:

- apkopoti militārā mantojuma objekti, vēsturiskā informācija, objektu apraksti
- izveidots un popularizēts militārā mantojuma tūrisma maršruts, paplašinot to ar Zemgali, Latgali un Lietuvu
- izstrādāti 2 drukāti materiāli- karte un ceļvedis
- uzstādītas informatīvās plāksnes un audio gidi atsevišķiem objektiem
- organizēti vietējie un valsts mēroga pasākumi sabiedrības iesaistei, produktu attīstības semināri, publiskie veicināšanas pasākumi

Digitāli pieejami un pievilcīgi zudušā kultūrvēsturiskā mantojuma tūrisma galamērķi Latvijas un Lietuvas pierobežā / Reclaimed history

- **Programma:** Interreg VI-A Latvijas–Lietuvas programmas 2021.–2027. gadam gadam
- **Vadošais partneris:** Zemgales plānošanas reģions
- **Projekti partneri:**
 - Aizkraukles novada pašvaldība (LV)
 - Staša Eidriģeviča mākslas centrs (LT)
 - Bauskas novada pašvaldība (LV)
 - Rokišķu rajona pašvaldības administrācija (LT)
 - Jēkabpils novada pašvaldība (LV)
 - Akmenes rajona pašvaldība (LT)
 - Jelgavas novada pašvaldība (LV)
- **Projekta kopējais finansējums (EUR) - 752 295,17**
- **Projekta īstenošanas laiks: 02.2024-01.2026 (24 mēneši)**



PROJEKTA MĒRĶIS:

Palielināt zudušā un vairs neredzamā kultūrvēsturiskā mantojuma lomu Zemgalē un Ziemeļlietuvā, attīstot interaktīvus un digitāli pieejamus tūrisma produktus un kopīgu maršrutu, palielinot apmeklētāju un nakšņotāju skaitu.

PROJEKTA APAKŠMĒRĶI:

Izveidot interaktīvus digitālā tūrisma produktus zudušajiem kultūras mantojuma objektiem un vietām, uzlabojot digitālo un sociālo pieejamību tūrisma galamērķiem.

Palielināt kompetences, zināšanas un labo praksi digitālo prasmju jomā tūrisma nozarē.

Izstrādāt kopīgu tūrisma maršrutu zudušajiem kultūras mantojuma objektiem un veicināt tā atpazīstamību.

WHAT ONCE WAS LOST, NOW IS RECLAIMED

Reclaimed history through digital solutions in Zemgale and Northern Lithuania

The map displays the following municipalities and their associated digital solutions:

- 1. Jelgava Municipality:** Lielvircava Manor, Lielplatone Manor
- 2. Aizkraukle Municipality:** Koknese Medieval Castle Ruins and surrounding Aizkraukle county
- 3. Jekabpils Municipality:** Garsene Manor
- 4. Bauska Municipality:** Bauska Synagogue, Vairogmiešs near Bauska Castle, Iecava Manor house, Bārbele Resort building, Bauska town hall/TIC
- 5. Akmene Municipality:** Papīle Mound, Akmene, Klykoliai Synagogues, Kruopiai former Manor Homestead, Dabikine and Paragiai Manor, Naujoji Akmene
- 6. Panevezys Municipality:** Juozas Cerkesas-Besparnis Manor and Skaistakalnīs Park
- 7. Rokiskis Municipality:** Rokiskis Manor ensemble, Old town of Rokiskis

Legend:

- Augmented reality
- Digital stand
- 360° tours
- QR codes
- Available 24/7
- Available with mobile phones
- Audio guide
- 3D/3D spatial object
- Digital game
- Mobile application
- Virtual walk with VR glasses
- Interactive metal stands with QR code
- Interactive "window" screen
- Digital projection on the plane
- Available languages

Interreg **Co-funded by the European Union**

Latvia – Lithuania


More about the project:

This roll-up stand has been produced as part of the project No. LL-00061 "Digitally accessible and attractive Lost Culture Heritage tourism destinations in Zemgale and Northern Lithuania/Reclaimed history", which is co-funded by the European Union under the Interreg VI-A Latvia-Lithuania Programme 2021-2027.

INTERAKTĪVI DIGITĀLĀ TŪRISMA PRODUKTI

Projektā tiks izveidoti **interaktīvi digitālā tūrisma produkti** par zudušajiem kultūras mantojuma objektiem, uzlabojot digitālo pieejamību tūrisma galamērķiem 7 partneru teritorijās:

- **BAUSKAS NOVADĀ:** 4 objekti ar digitāliem 3D modeļiem ar iekļautiem animācijas un skaņas efektiem (Bauskas sinagoga, Vairogmiests blakus Bauskas pilij, lecavas muiža, Bārbeles kūrorta ēka), digitālais stends ar interaktīvu spēli Bauskas TIC;
- **PANEVEŽOS:** 12 paplašinātās realitātes (AR) 3D stāstu pieturas par Čerkesas-Besparņa muižu;
- **ROKIŠĶOS:** mobilā aplikācija ar 3D realitāti Rokišķu muižas ansambli, virtuālā pastaiga Rokišķu centrā;
- **AIZKRAUKLES NOVADĀ:** digitālais āra stends, augmentētās realitātes produkti par Kokneses pilsdrupām un apkārtni, 360o tūres un QR kodu sistēma līdz 30 objektiem visā novadā;



INTERAKTĪVI DIGITĀLĀ TŪRISMA PRODUKTI

Projektā tiks izveidoti **interaktīvi digitālā tūrisma produkti** par zudušajiem kultūras mantojuma objektiem, uzlabojot digitālo pieejamību tūrisma galamērķiem 7 partneru teritorijās:

- **AKMENES RAJONĀ:** instalēti 7 interaktīvi stendi Akmenē ar audio gidiem(Papiles pilsklans, Papiles, Akmenes, Klukolis sinagogas, Krupiai, Dabikines, Paragias muiža), āra stends, mobilās aplikācijas «visitAkmene» uzlabošana;
- **JĒKABPILS NOVADĀ:** 3D spoka "Zilā lēdija" telpisks objekts, interaktīvā āra stenda iegāde, spēles izveide, audio gidi, apmeklētāju skaitītāji **Gārsenes muižas apkārtnē;**
- **JELGAVAS NOVADĀ:** digitālā projekcija uz klavierēm, atskaņojot 19. gs. mūziku **Lielplatones muižā,** interaktīvs "Loga" ekrāns **Lielvircavas muižā** par eksponātiem.



KAPACITĀTES STIPRINĀŠANA DIGITĀLAJĀ JOMĀ

Projekts pilnveidos un stiprinās tūrisma nozares digitālās prasmes un kompetences, organizējot apmācības un seminārus tiešsaistē un klātienē:

- **2 TIEŠSAISTES APMĀCĪBAS** digitālo prasmju uzlabošanai (Zemgalē un Paņevežā);
- **4 PRAKTISKĀS APMĀCĪBAS** digitālo prasmju uzlabošanai tūrisma objektu un produktu popularizēšanai (Bauskā un Jēkabpilī, Rokišķos un Paņevežā);
 - nodrošināt praktiskās iemaņas digitālo prasmju pielietojumā - kā atzīmēt sevi kartē, kā izveidot savu profilu, kā likt maksas reklāmu u.c.
- **2 TIEŠSAISTES APMĀCĪBAS** par sociālo pieejamību digitālajā vidē (Zemgalē un Šauļos);
- **2 SEMINĀRI** par digitālajiem risinājumiem ieejas maksu iekasēšanai (Jelgavā un Akmenē); Prezentācijas no 13.09.2024 semināra:
<https://www.zemgale.lv/lv/projekts/digitali-pieejami-un-pievilcigi-zudusa-kulturas-mantojuma-turisma-galamerki-zemgale-un-ziemellietuva>
- **3 VIETĒJIE SEMINĀRI** par digitālo tehnoloģiju risinājumiem un inovācijām (Bauskā, Aizkrauklē un Akmenē)



KOPĪGS TŪRISMA MARŠRUTS UN TĀ VEICINĀŠANA

Projektā izveidos **KOPĒJU TŪRISMA MARŠRUTU** ar iespēju iepazīties ar zudušiem kultūras mantojuma objektiem, kas piedāvā unikālu digitālu pieredzi, kas būs pieejams kā **drukāta karte LV, LT, ENG valodās**.

Veicinot jauno tūrisma produktu un maršruta atpazīstamību un jaunās tūrisma kartes popularizēšanu:

- tiks organizēti 7 partneru jaunieviesto digitālo risinājumu **ATKLĀŠANAS PASĀKUMI**,
- **KOPĪGS APCEĻOŠANAS KONKURSS** sociālajos tīklos Zemgalē un Lietuvas partneru teritorijā.
- **4 PUBLICITĀTES KAMPAŅAS** Zemgalē, Paņevežā, Rokišķos un Akmenē
- **2 VIZĪTES** žurnālistiem, blogeriem, gidem Zemgalē un Paņevežā.

WHAT ONCE WAS LOST, NOW IS RECLAIMED





PALDIES!

www.zemgale.lv

<https://www.zemgale.lv/lv/zemgale-aicina>