

## **2 Priedas**

# AIZKRAUKLĒS DVARO PARKAS

## AUKŠTOS KOKYBĒS VAIZDAI



1. Vaizds iš buvusio dvaro teritorijos į kelią. Alėja yra struktūriškai geros kokybės. Aukštos kokybės vaizdas.



2. Vaizdas iš buvusio dvaro kelio į vakarinių tujų alėją ir parko paviljoną. Vakariųjų tujų alėja greičiausiai buvo pasodinta XX a. Iš dalies aukštas vaizdas. Atsirado naujos, nerimą keliančios struktūros.

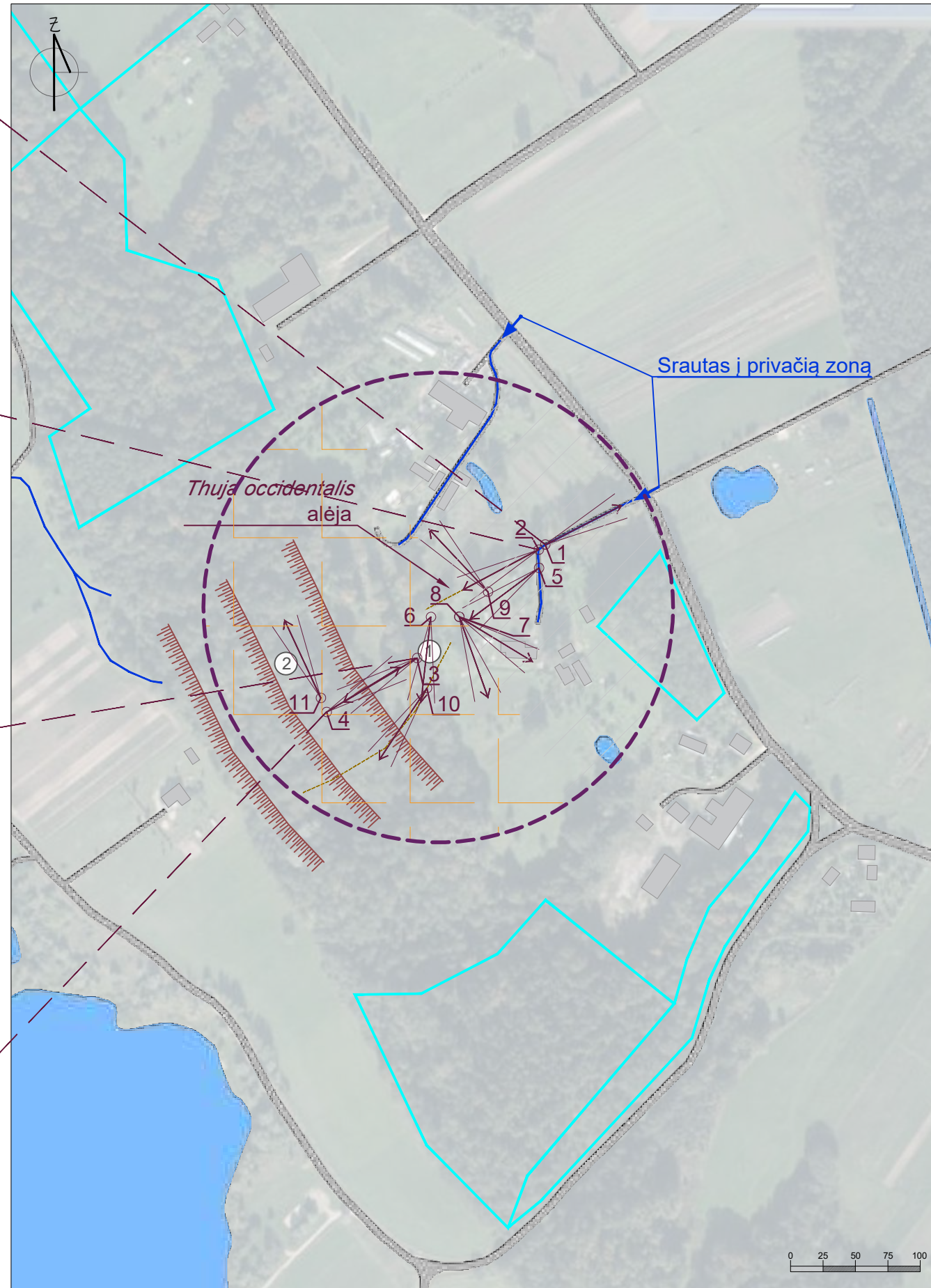


3. Vaizdas iš parko paviljono į dvaro parko dalį ir Dauguvos slėnį. Šioje dalyje aiškiai matoma terasa. Iš dalies aukštas vaizdas. Priekinę vaizdo dalį užstoja mažos vertės augalai. Lapų augimo laikotarpiu vaizdas užstojamas.



4. Vaizdas iš parko pusės į dvaro parko paviljoną. Iš dalies aukštas vaizdas. Priekinę vaizdo dalį užstoja mažos vertės augalai. Lapų augimo laikotarpiu vaizdas užstojamas.

## DVARO PARKO DABARTINĖS PADĖTIES PLANAS IR ANALIZĖ



## TRANSPORTO IR PĖSČIŲJŲ SRAUTO ANALIZĖ

**Prieiga prie parko.** Parkas yra iš dalies prieinamas, jis yra už apgyvendintos teritorijos ribų - 4,2 km arba 8 minutės automobiliu nuo Aizkrauklės važiuojant žvyrkeliu. Arti teritorijos nėra viešojo transporto stotelių, nėra šaligatvių ar dviračių takų. Mažai prieinamos informacijos internete.

**Parko prieinamumas.** Prieinamumas yra mažas. Šiuo metu objektas nėra tinkamas lankytojams, nes jis yra privačioje nuosavybėje ir neturi patogios ir suprantamos prieigos.

### SUTARTINIAI ŽENKLAI

	Augalija
	Vandens telkiniai, tvenkiniai
	Apstatymas
	Medžių grupės / eilutės / alėjos
	Kelių infrastruktūra
	Įėjimas, transporto srautas
	Nuosavybės ribos
	Apytikslė buvusio dvaro parko vieta
	Šlaitai
	Nuotraukų fiksavimo kryptis ir eilės numeris
	Iš dalies valdoma sritis
	Pažeista arba nevaldoma teritorija

### EKSPLIKACIJA

①	Aizkraukle dvaro sodo paviljonas
②	Buvęs Aizkrauklės dvaro parkas

## PASTABOS

1. Žr. šį puslapį "Parko plėtros analizė - Aizkrauklės dvaro parkas" puslapis.

SIA „Veido vidi“  
Reg. Nr. LV43603058426  
Adresas: Asteru g. 14a-49, Jelgava, LV-3001  
tel.: +371 22007585  
el. paštas: kristine.drejija@gmail.com

„Dvarų ir rūmų parkų Žiemgalos planavimo regione ir Panevėžio bei Šiaulių apskrityse tyrimas“  
„Nuotaikinga kelionė po dvarų parkus bet kuriuo metu laiku“ Nr. LL-313

Puslapio pavadinimas: Esamos padėties analizė - *Aizkrauklės dvaro parkas*

**Priedas Nr.2 9.1 punktas**

**NUOTRAUKŪ FIKSAVIMAS**

5. Vaizds iš buvusio dvaro kiemo į parko paviljoną. Iš dalies aukštas vaizdas - priekinė dalis užžėlusi



6. Parko paviljonas. Bokšte įstatyti nauji langai ir metalinės durys, apsaugančios nuo vandalizmo



7. Nuosavybė buvusio dvaro teritorijoje



8. Nuosavybė buvusio dvaro teritorijoje



9. Galimai paminklo vieta buvusio dvaro teritorijoje, ką rodo augančios mažosios žiemės (Vinca minor) ir kapo paminklų liekanos



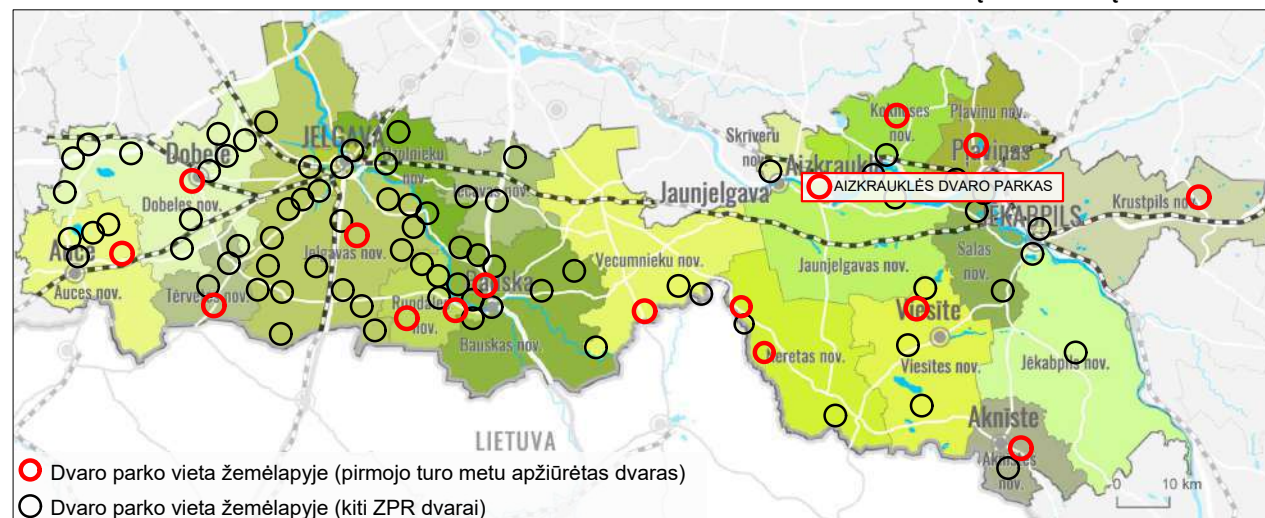
10. Dvaro parkas ir vaizdas į Dauguvos slėnį



11. Buvusios dvaro parko terasos

# AIZKRAUKLĒS DVARO PARKAS

## DVARO PARKO RYŠYS SU KITAIŠ ZĪEMGALOS PLANAVIMO REĢIONE RŪMŪ IR DVARŪ PARKAI



## DVARO PLĒTRA NUO XX A. IKI DABARTIES

- Funkcija.** Pirmojo pasaulinio kara metu Aizkrauklės dvaro pastats buvo beveik visiškai sunaikintas. Parko paviljonas išliko iki šios dienos (XIX a. antroji pusė). Šešiakampis bokštas turi du aukštus ir kupolinį stogą. Pastatytas įvairiems poreikiams - medžioklei medžiotojams, kavai ar arbatai gerti, pailsėti išėjus pasivaikščioti. Paviljonas yra įtrauktas į kai kuriuos turistinius maršrutus.
- Valdymas ir priežiūra.** Dvaro teritorija suskirstyta į keletą privačių ir dalinės nuosavybės sklypų. Dvaro parko paviljonas yra mišraus statuso bendros nuosavybės teritorijoje. Ji valdoma kaip namų ūkis, teritorija prie paviljono nėra prižiūrima. Šiuo metu Aizkrauklės dvaro parko paviljone yra įstatytos uždaros metalinės durys ir nauji langai, šie elementai neatitinka kultūrinės ir istorinės situacijos ir žymiai sumažina istorinę objekto vertę.
- Pagrindinės ansamblio struktūros šiandien.** Istorinės dvaro ribos šiandien nėra nustatytos, parko buvimo vieta iš dalies nustatyta naudojantis žemėlapiais ir planais. Buvo išsaugota alėja prie įėjimo į dvarą, parko terasos ir dvaro parko paviljonas. Aizkrauklės dvaras yra už 10 minučių kelio automobiliu nuo Aizkrauklės miesto ir už 6 minučių kelio automobiliu nuo gamtos parko "Dauguvos slėnis". Aizkrauklės dvaro parkas ir parko paviljonas turi didelį potencialą, kad būtų įtraukti į turistinius maršrutus kaip vienas iš įdomių lankytinų vietų.

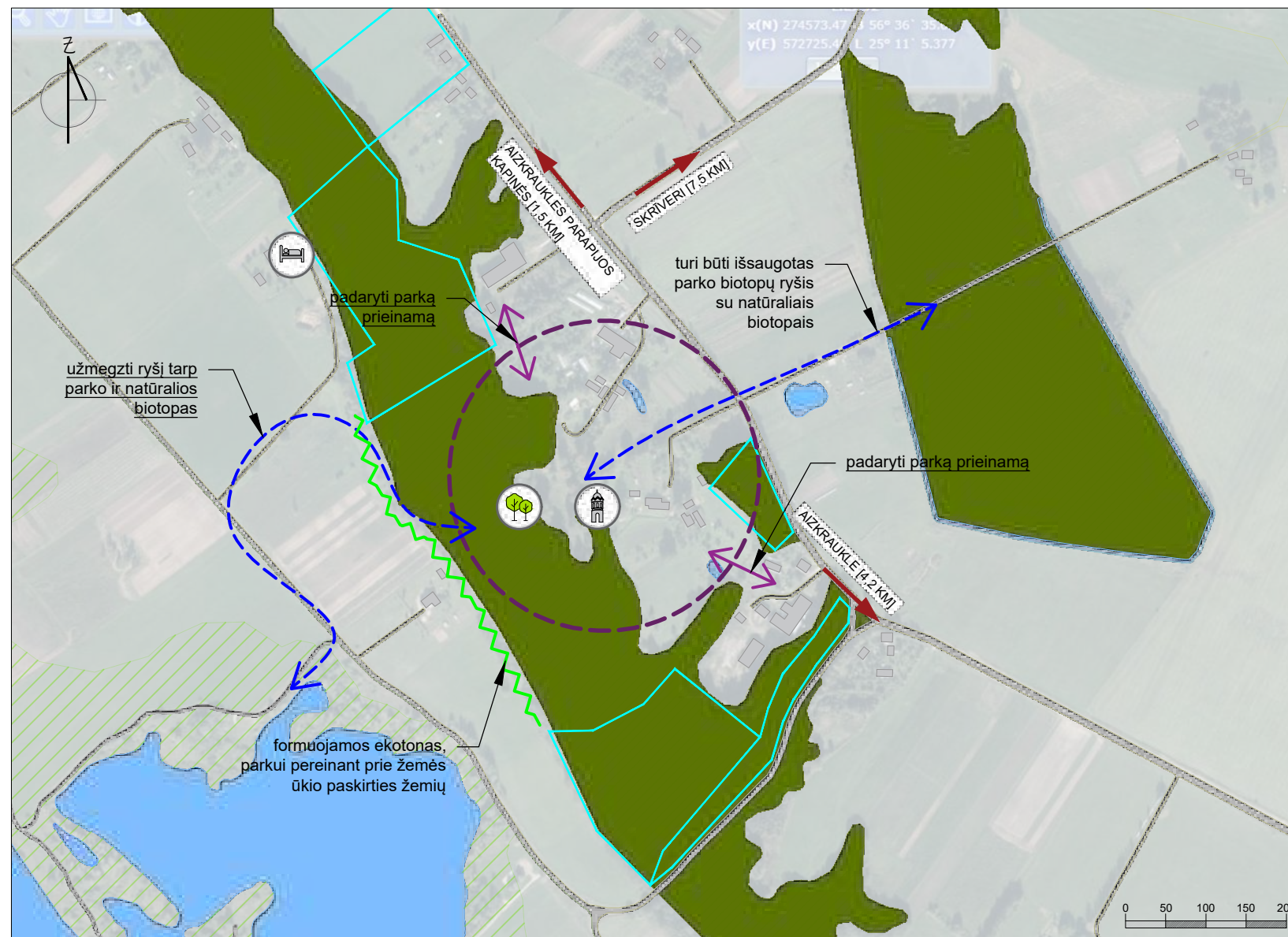
## ISTORINĖS MEDŽIAGOS



Kopija iš Aizkrauklės dvaro plano 1905 m. (Šaltinis: NKPM archyvas)

Aizkrauklės dvaras įkurtas XVIII a. Dvarą pastatė jo savininkas Carl Friedrich Schulz von Asheraden, baigtas statyti 1761 m. Dvaras baroko stiliaus.

## FUNKCINIS TERITORIJŲ ESANČIŲ GRETA DVARO PARKO ZONAVIMAS



SUTARTINIAI ŽENKLAI	
	Žemės ūkio plotai
	Miško teritorijos
	Specialūs žalieji plotai
	Užtvindytas plotas
	Vandens telkiniai, tvenkiniai
	Apstatymas
	Paskirties kryptys
	Kelių infrastruktūra
	Apytikslė buvusio dvaro parko vieta
	Savivaldybės nuosavybės riba

## PASTABOS

- Prie dvaro parko ribų esančių teritorijų funkcinis zonavimo planas parengtas remiantis funkciniu zonavimo žemėlapiu Aizkraukle (pasiekiamas: [www.aizkraukle.lv](http://www.aizkraukle.lv));
- Žr. šį puslapį "Esamos padėties analizė - Aizkrauklės dvaro parkas" puslapis.

SIA „Veido vidi“  
 Reg. Nr. LV43603058426  
 Adresas: Asteru g. 14a-49, Jelgava, LV-3001  
 tel.: +371 22007585  
 el. paštas: kristine.dreija@gmail.com

„Dvarų ir rūmų parkų Žiemgalos planavimo regione ir Panevėžio bei Šiaulių apskrityse tyrimas“  
 „Nuotaikinga kelionė po dvarų parkus bet kurio metu laiku“ Nr. LL-313

Puslapio pavadinimas: Parko plėtros analizė - Aizkrauklės dvaro parkas  
**Priedas Nr.2 9.1 punktas**

# ASARĒS DVARO PARKAS

## AUKŠTOS KOKYBĒS VAIZDAI



1. Vaizdas iš važiujamosios dalies į liepų alėją. Alėja yra struktūriškai vidutinės kokybės, su trūkumais. Aukštos kokybės vaizdas.



2. Vaizdas iš dvaro šiaurinio fasado griuvėsių į istorinę paradinę aikštę, medžių eiles ir dvaro ansamblio pastatą. Medžių eilės ir paradinė aikštė yra struktūriškai geros kokybės. Aikštės viduryje yra struktūra, neatitinkanti istorinės situacijos - sporto aikštelė. Iš dalies aukštas vaizdas.



3. Vaizdas iš parko teritorijos į Asarės evangelikų liuteronų bažnyčią. Kai kurios medžių grupės yra geros kokybės. Priešais vaizdą įrengta vaikų žaidimų aikštelė. Iš dalies aukštas vaizdas.



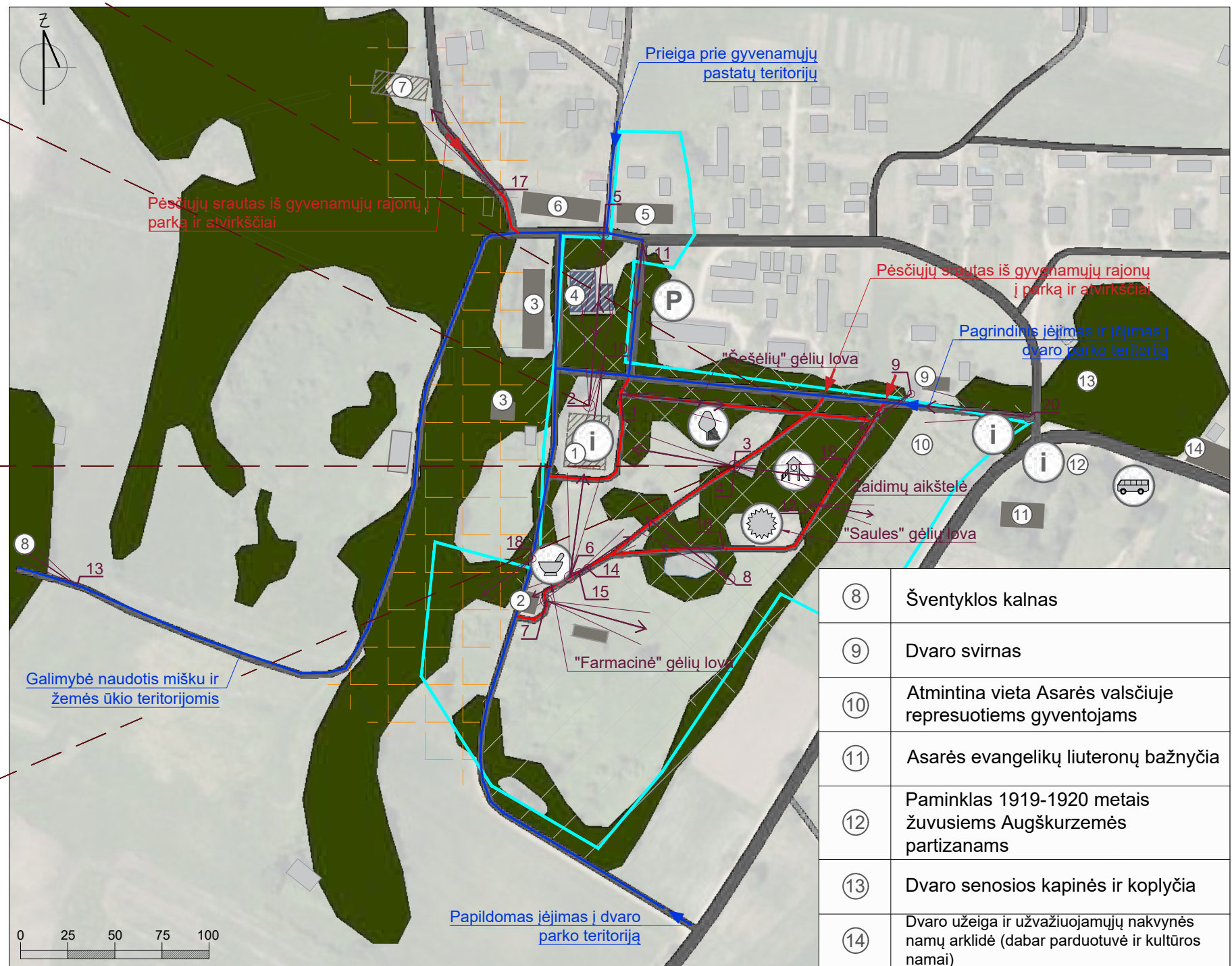
4. Vaizdas iš parko teritorijos į pilies griuvėsius. Medžių ir krūmų grupės yra struktūriškai išsaugotos. Iš dalies aukštas vaizdas.

## TRANSPORTO IR PĖSČIŪJŲ SRAUTO ANALIZĖ

**Prieiga prie parko.** Asarės dvaro parkas lengvai pasiekiamas. Jis įsikūręs Asarėje, Asarės valsčiuje, Aknystos regione. Istoriniame dvaro rūmų pastate šiandien yra Asarės valsčiaus administracija ir biblioteka. Dvaro ansamblio teritorija laikoma Asarės valsčiaus centru. Į ansamblio teritoriją veda asfaltbetonio kelias be šaligatvių ir dviračių takų infrastruktūros. Už 6 minučių kelio pėsčiomis nuo Asarės dvaro griuvėsių yra autobusų stotelė. Asarės dvaro ansamblis neturi savo viešai prieinamos interneto svetainės. Informacija apie planuojamą ir parko teritorijoje vykdomą veiklą pateikiama Aknystos savivaldybės interneto svetainėje ir kituose interneto šaltiniuose.

**Parko prieinamumas.** Pagrindinė istorinė prieiga prie Asarės valsčiaus administracijos pastato yra šiaurinėje teritorijos dalyje. Tai kviečiantis stendas su informacija apie dvaro ansamblio vystymąsi ir dvaro istorinio paveldo žemėlapis. Įėjimas padengtas asfalto danga per visą jo ilgį ir atitinka prieinamumo reikalavimus. Pietinėje parko teritorijos pusėje buvo įrengtas papildomas žvyrkelio kelias, kuris daugiausia naudojamas ūkio reikmėms. Šiaurinėje pusėje parkas ribojasi su gyvenamųjų namų teritorija ir yra vietinių gyventojų poilsio vieta, todėl stebimi pėsčiųjų srautai iš gyvenamųjų teritorijų į parką ir atvirkščiai. Dvaro ansamblio teritorijoje nėra automobilių stovėjimo vietų lankytojų poreikiams. Žvyrkelių takai atitinka aplinkos prieinamumo reikalavimus.

## DVARO PARKO DABARTINĖS PADĖTIES PLANAS IR ANALIZĖ



SUTARTINIAI ŽENKLAI	
	Augalija
	Vejos teritorija, aikštelės
	Vandens telkiniai, tvenkiniai
	Sporto laukas
	Dvaro istorinis apstatymas
	Istorinio dvaro pastato griuvėsiai
	Kiti statiniai
	Medžių grupės / eilutės / alėjos
	Įėjimas, pėsčiųjų judėjimas
	Įėjimas, transporto judėjimas
	Kelių infrastruktūra
	Takai
	Nuotraukų fiksavimo kryptis ir eilės numeris
	Valdoma sritis
	Iš dalies valdoma sritis
	Pažeista arba nevaldoma teritorija
	Savivaldybės nuosavybės riba
EKSPLIKACIJA	
①	Asarės dvaro griuvėsiai
②	Sodininko namelis (dabar Asarės kraštotyros muziejus)
③	Ūkinis pastatas
④	Sporto laukas
⑤	Dvaro valdytojo namas (dabar Asarės valsčiaus valdyba, biblioteka, valsčiaus kraštotyros ekspozicija)
⑥	Ūkinis astatas (dabar gyvenamasis namas)
⑦	Spirito varykla griuvėsiai
⑧	Šventyklos kalnas
⑨	Dvaro svirnas
⑩	Atmintina vieta Asarės valsčiuje represuotiems gyventojams
⑪	Asarės evangelikų liuteronų bažnyčia
⑫	Paminklas 1919-1920 metais žuvusiems Augškurzemės partizanams
⑬	Dvaro senosios kapinės ir koplyčia
⑭	Dvaro užėiga ir užvažiujamųjų nakvynės namų arklidė (dabar parduotuvė ir kultūros namai)

## PASTABOS

1. Žr. šį puslapį "Parko plėtros analizė - Asarės dvaro parkas" puslapis.

SIA „Veido vidi“  
Reg. Nr. LV43603058426  
Adresas: Asteru g. 14a-49, Jelgava, LV-3001  
tel.: +371 22007585  
el. paštas: kristine.dreija@gmail.com

„Dvarų ir rūmų parkų Žiemgalos planavimo regione ir Panevėžio bei Šiaulių apskrityse tyrimas“  
„Nuotaikinga kelionė po dvarų parkus bet kuriuo metu laiku“ Nr. LL-313

Puslapio pavadinimas

Esamos padėties analizė - Asarės dvaro parkas

Priedas Nr.2 9.1 punktas

**NUOTRAUKŲ FIKSAVIMAS**



5. Vaizdas į sporto aikštelę šiaurinio dvaro fasado griuvėsius



6. Dvaro pietinio fasado griuvėsiai



7. Vaizdas iš dvaro parko teritorijos į Asarės vėjo malūną



8. Vaizdas iš parko teritorijos per tvenkinį į dvaro griuvėsius



9. Akmens tvora ir dvaro įėjimo vartų griuvėsiais



10. Akmens tvoros ir vartų stulpų liekanos



11. Paprastųjų ažuolų eilutės (dešinėje), balandžių narvas ir varpinės bokštas (kairėje)



12. Akmeninės tvoros griuvėsiai priešakyje ir Asarės evangelikų liuteronų bažnyčia

**NUOTRAUKŲ FIKSAVIMAS**



13. Medinė pavėsinė ant istorinės šventyklos kalvos



14. Sodininkų namai (dabar Asarė kraštotyros muziejus)



15. Suoliukas dvaro parko teritorijoje



16. Suoliukas dvaro parko teritorijoje



17. Vaizdas į spirito varyklos griuvėsius



18. Medžių eilės vaizdas



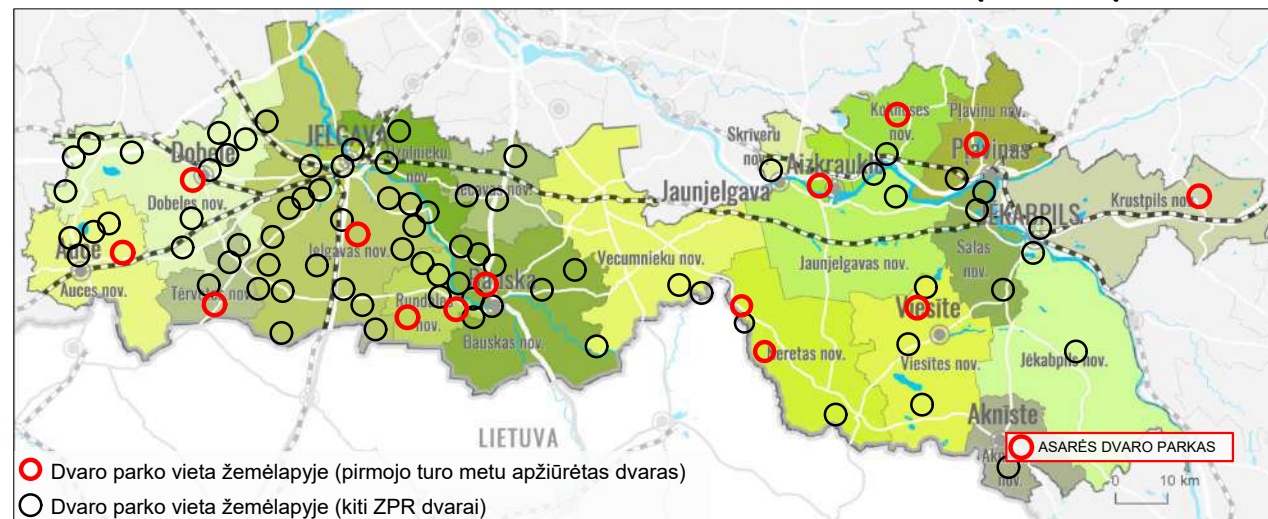
19. Akmeninės tvoros ir vartų stulpų liekanos



20. Vaizdas į alėjos kelią, dešinėje pusėje esantis žurnalinis tvartas ir sode palikti pastatai

# ASARĒS DVARO PARKAS

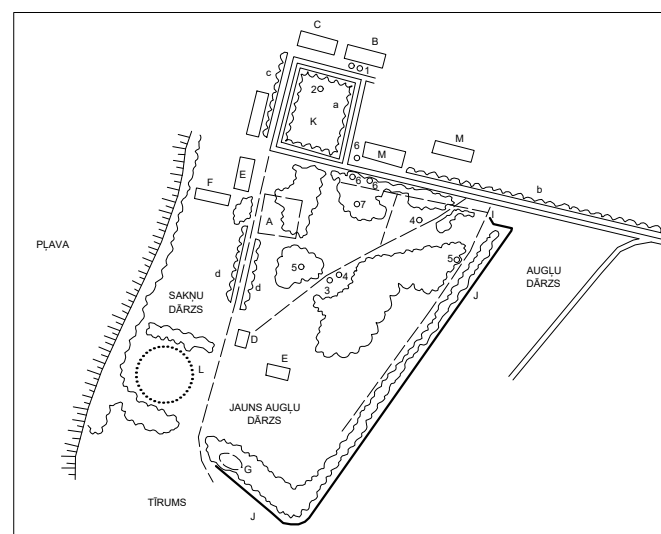
## DVARO PARKO RYŠYS SU KITAIŠ ŽIEMGALOS PLANAVIMO REĢIONE RŪMŪ IR DVARŪ PARKAI



## DVARO PLĒTRA NUO XX A. IKI DABARTIES

- Funkcija.** 1919 m. Latvijas laisvės kovoje Asarēje buvo įkurtas Augšuržemės partizanų pulkas ir čia buvo dislokuota pulko būstinė. 1920 m. dvaras perėjo valstybės nuosavybėn, tačiau 1924 m. žemės ūkio asociacija „Grauds“ dvarė atidarė Asarės dvejų metų žemės ūkio mokyklą. 1926 m. sausio 25 d. dvaras sudegė. Šiuo metu dvaro parkas yra vietos gyventojų poilsio vieta. 2018 m. vasarą, rengiant kultūrinę naktį „Bažnyčios naktis Seleijoje“, visi galėjo pamatyti istorinį dvaro pastatą ir parką.
- Valdymas ir priežiūra.** Dvaro parko teritorija priklauso savivaldybei. Šioje vietovėje atliekama kasdienė priežiūra, įrengtas sveikatingumo takas, suolai, vaikų žaidimų aikštelė ir lauko treniruokliai. Teritorija netoli Asarės valsčiaus administracijos ir centrinio parko tvarkoma. Parko vakarinė dalis yra mažiau prižiūrima, apaugusi savaiminiais augalais ir žolėmis.
- Pagrindinės ansamblio struktūros šiandien.** Pagrindinės dvaro parko struktūros iki šiol yra gana gerai išsaugotos. Istoriniai Asarės dvaro rūmų griuvėsiai, sodininko namas, kuriame šiuo metu veikia krašto istorijos muziejus, ūkiniai pastatai, dvaras - dabar Asarės valsčiaus administracijos pastatas, dvaro užėiga ir arklidė, kur dabar yra parduotuvė ir kultūros namai, Asarės evangelikų liuteronų bažnyčia ir dvaro tvartas. Parko erdvę aiškiai atspindi medžių grupės, alėjos ir laukai. Asarės dvaro parkas yra vienas seniausių parkų Latvijoje, kur pagrindinis vaizdas nukreiptas iš pilies į bažnyčios bokštą. Vaizdo perspektyva šiandien yra aiškiai išreikšta, tačiau, augant parko medžiams, ji gali tapti ne tokia ryški. Atsižvelgiant į turimą istorinę medžiagą, sunku įvertinti kelių tinklo atitikimą istorinei situacijai.

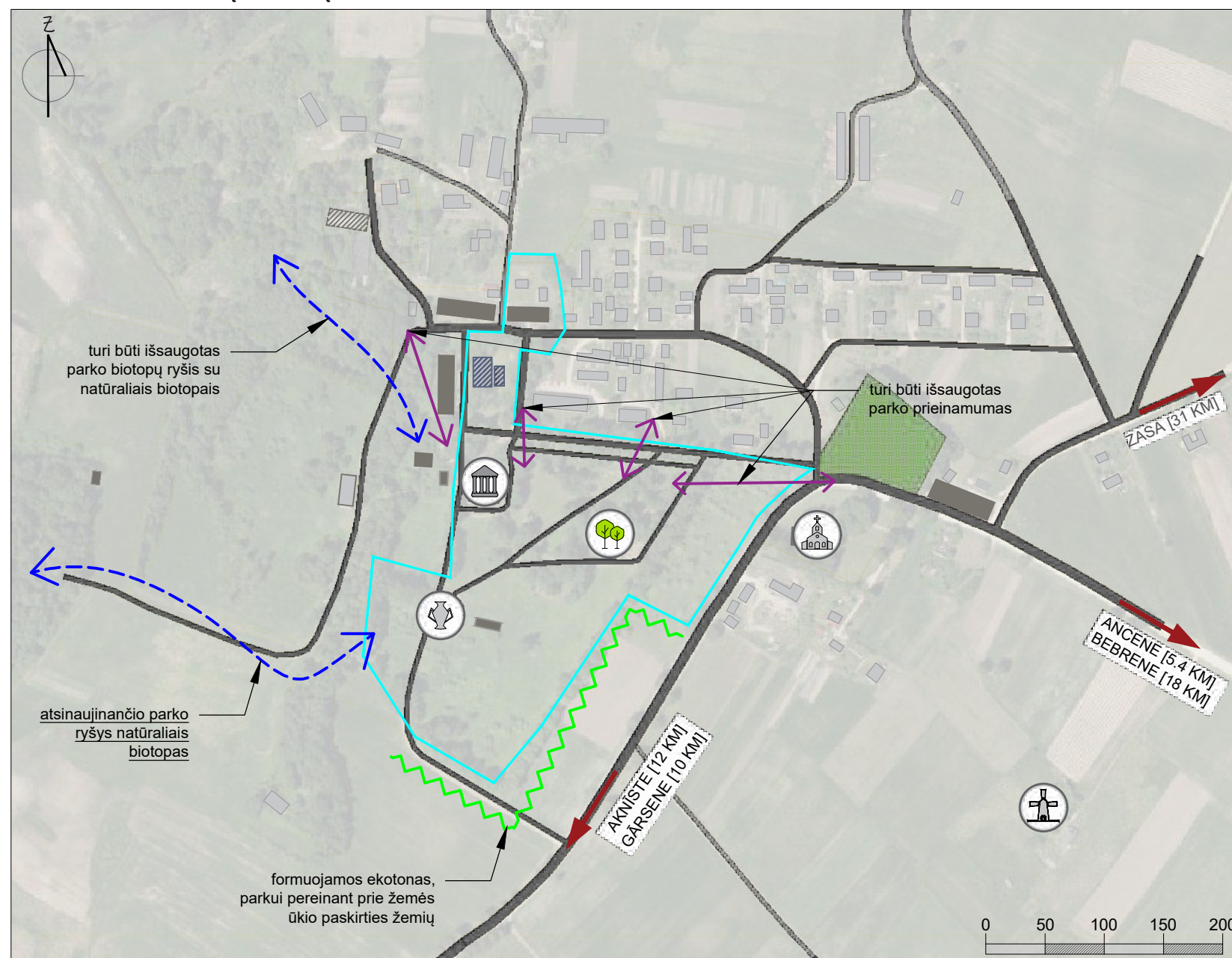
## ISTORINĖS MEDŽIAGOS



Planas pirtvarkytas iš esamos situacijos schemos, sudarytos 1991 m. parko aprašyme (paaiškinimai: A-pilies griuvėsiai; B-kaimo taryba; C-gyvenamasis namas "Šventyklos"; D-namas; E-ūkiniai pastatai; F-gyvenamasis namas); „Piliakalniai“, G-sausas tvenkinys, I-vartai, J-akmens tvora, K-sporto aikštelė, L-sodo likučiai, M - daugiaaukštis gyvenamasis namas, a-ažuolo eilės, b-maišyta paprastųjų klevų ir mažalapių liepų eilė, c-mažalapių liepų eilė, d-paprastųjų klevų alėja, 1-vakarinė tuja (Thuja occidentalis "Umberculifera"); 2-europinis maumedis (Larix decidua); 3-didžioji pocūgė (Pseudotsuga menziesii); 4-sibirinis kėnis (Abies sibirica); 5-paprastasis klevas "Schwedler"; 6-mažalapė liepa (Tilia cordata) p 304, 339, 445; 7-paprastasis ažuolas (Quercus robus) p 351. Šaltinis: NKPM archyvas)

Asarė dvaras pirmą kartą paminėtas 1569 m., kai jis priklausė gydytojui Caharias von Weiss. Veiso šeima paveldėjo jį iki 1745 m. Vėliau jis perėjo į Altenbokumų šeimos nuosavybę. 1749 m. G. Altenbokumas pastatė baroko stiliaus pilies pastatą. 1756 m. dvaras atiteko Holtey šeimai, o nuo 1832 m. jį perėmė Valteris - Vitenheimas, kuriam dvaras priklausė iki I pasaulinio karo. Apie 1840 m. buvo pastatyti du neogotikiniai šoniniai rizalitai. Dvaro dendrologinio kraštovaizdžio parkas įkurtas XVIII a., o XIX a. antroje pusėje jis buvo atnaujintas.

## FUNKCINIS TERITORIJŲ ESANČIŲ GRETA DVARO PARKO ZONAVIMAS



SUTARTINIAI ŽENKLAI	
	Augalija
	Viešojo pastato teritorija
	Gyvenamųjų pastatų plotas
	Žemės ūkio plotai
	Buto gyvenamasis plotas
	Vandens telkiniai, tvenkiniai
	Poilsio zonos
	Kapinės
	Sporto laukas
	Dvaro istorinis apstatymas
	Istorinio dvaro pastato griuvėsiai
	Kiti statiniai
	Medžių grupės / eilutės / alėjos
	Paskirties kryptys
	Kelių infrastruktūra
	Takai
	Savivaldybės nuosavybės riba

## PASTABOS

- Prie dvaro parko ribų esančių teritorijų funkcinis zonavimo planas parengtas remiantis Asarės kaimo teritorijos plano žemėlapiu "Asarės kaimo teritorijos planuojamas (įgaliotas) naudojimas" (*pasiekiamas: www.agniste.lv*);
- Žr. šį puslapį "Esamos padėties analizė - Asarės dvaro parkas" puslapis.

SIA „Veido vidi“  
 Reg. Nr. LV43603058426  
 Adresas: Asteru g. 14a-49, Jelgava, LV-3001  
 tel.: +371 22007585  
 el. paštas: kristine.dreija@gmail.com

„Dvarų ir rūmų parkų Žiemgalos planavimo regione ir Panevėžio bei Šiaulių apskrityse tyrimas“  
 „Nuotaikinga kelionė po dvarų parkus bet kurio metu laiku“ Nr. LL-313

Puslapio pavadinimas: Parko plėtros analizė - Asarės dvaro parkas  
**Priedas Nr.2 9.1 punktas**



# BĒNĒS DVARO PARKAS

## AUKŠTOS KOKYBĒS VAIZDAI



1. Vaizds no ceļa i dvaro gyvenamajam namam ir reprezentatīvajai daļai. Reprezentatīvi rūmju daļi išķi geros kokybēs. Aukštos kokybēs vaizdas.



2. Vaizds i dvaro rūmju i reprezentatīvo zono i saugomā alējā. Alēja ir struktūriškai geros kokybēs. Aukštos kokybēs vaizdas.



3. Vaizds i dvaro i upi. Vaizdā užožia krūmi i medžiu šakos, lapu augimo periodu vaizdas nēra matomas. I dalyi aukštas vaizdas.



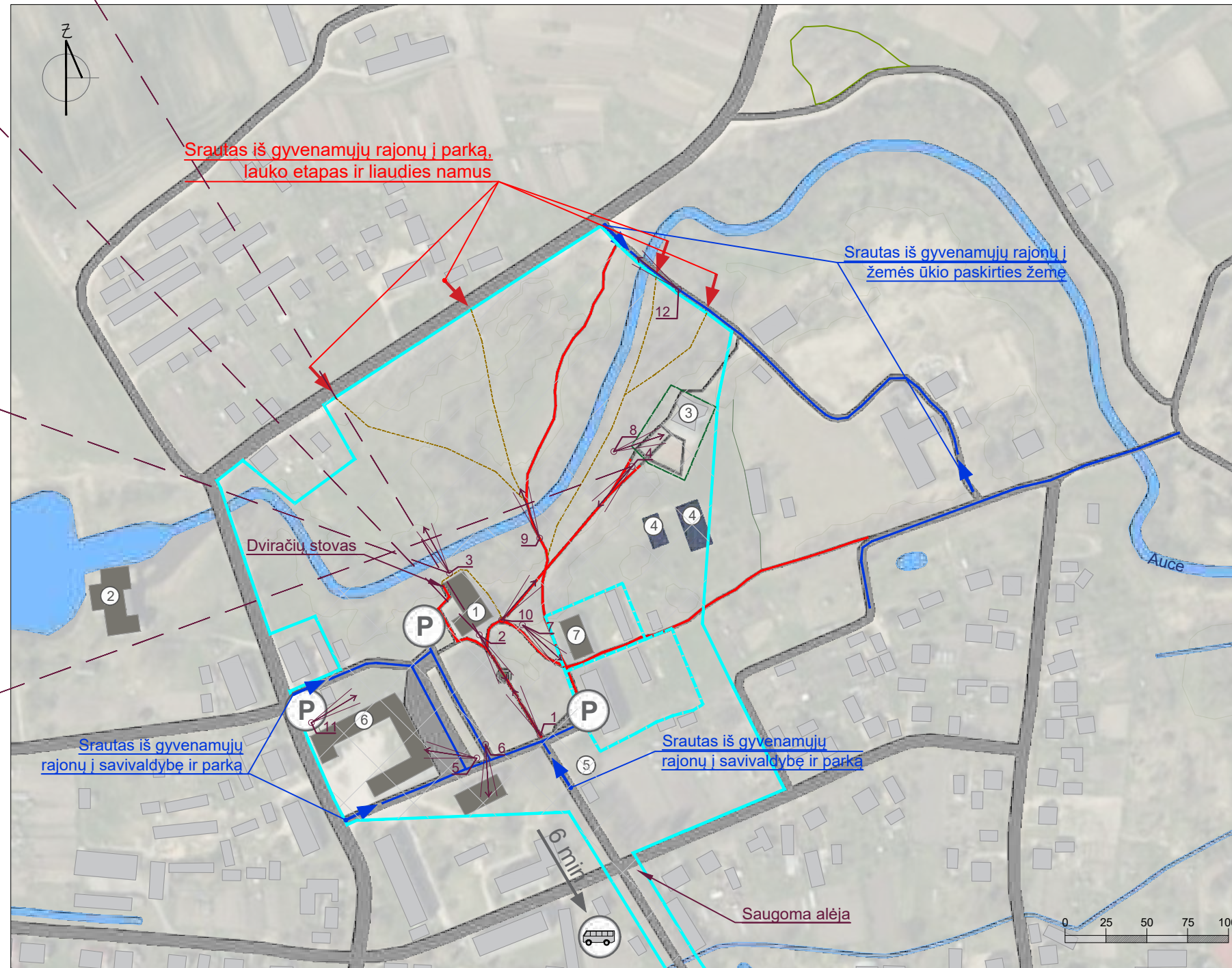
4. Vaizds i estuarijos i dvarā. Vaizdā užožia medžiu šakos, kurios trukdo regējimo suvokimui lapu laikotarpī. I dalyi aukštas vaizdas.

## TRANSPORTA IR PĒSČIJJŪ SRAUTO ANALIZĒ

**Prieiga prie parko.** Parkas ir lengvai pasiekams, iškūrēs gyvenvietē - Benēje. Parkā galima pasiekti asfaltuotu ceļu. 500 m arba 6 minūtēs pēščiomis no dvaro ir viešo transporta stotelē. Netoli parko nēra šaligatviu ar dviračiu taku. Informacija apie dvarā pateikiama internetiniame puslapīje.

**Parko prieinamumas.** Kai kurie parko teritorijos takai ir asfaltuoti, todēl teritorija ir i dalyi prieinama žmonēm su negalia. Pagrindinis jējimas i parkā ir suprantams ir kviečiantis. Keliose dvaro teritorijos vietose galima pastatyti automobilī, šalia dvaro ir dviračiu stovējimo vieta. Dvaro teritorijojē ir informacinis stendas. Pēščiuju srautas gali būti pastebimas i gyvenamosios teritorijos i parke esančius rekreacinius objektus ir per parkā i kitā gyvenamajā teritorijā.

## DVARO PARKO DABARTINĒS PADĒTIES PLANAS IR ANALIZĒ



SUTARTINIAI ŽENKLAI	
	Augalija
	Vejos teritorija, aikštelēs
	Žemēs ūkio plotai
	Vandens telkiniai, tvenkiniai
	Dvaro istorinis apstatymas
	Kiti statiniai
	Medžiu grupēs / eilutēs / alējos
	Jējimas, pēščiuju judējimas
	Jējimas, transporto judējimas
	Celiu infrastruktūra
	Takai
	Takai
	Tvora
	Nuotrauku fiksavimo kryptis ir eilēs numeris
	Valdoma sritis
	I dalyi valdoma sritis
	Savivaldybēs nuosavybēs riba
	Privataus nuosavybēs riba

EKSPLIKACIJA	
①	Bene dvaras (Aucēs savivaldybē)
②	Vandens malūnas
③	Atvirs oras etapis
④	Sporto laukas
⑤	Saugoma istorinė alēja
⑥	Ūkinis pastats
⑦	Ūkinis pastats

## PASTABOS

1. Žr. šj puslapj "Parko plētros analizē - Bēnēs dvaro parkas" puslapis.

SIA „Veido vidi”  
Reg. Nr. LV43603058426  
Adresas: Asteru g. 14a-49, Jelgava, LV-3001  
tel.: +371 22007585  
el. paštas: kristine.drejja@gmail.com

„Dvaru i rūmju parku Žiemgalos planavimo reģionē ir Panevēžio bei Šiauliu apskritīse tyrimas”  
„Nuotaikinga kelionē po dvaru parkus bet kuriuo metu laiku” Nr. LL-313

Puslapio pavadinimas

Esamos padēties analizē - Bēnēs dvaro parkas

Priedas Nr.2 9.1 punktas

**NUOTRAUKŪ FIKSAVIMAS**



5. Buvēs ūkinis pastats



6. Buvē dvaro pastatai



7. Buvē dvaro pastatai ir po Antrojo pasaulinio karo pastatyts daugiabutis



8. Dvaro parke esanti lauko estrada, apsupta metaline tvora



9. Medinis pėsčīju tīlts per upē



10. Vaizds īš rūmū j lauko estradā



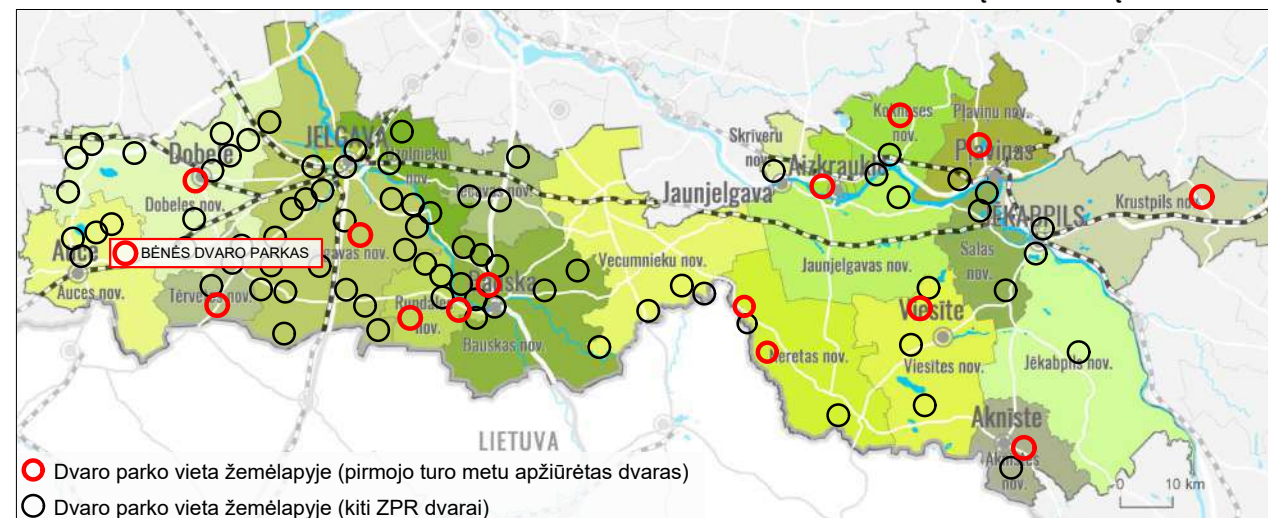
11. Rūmū vaizds nuo kelio j pietvakariū pusē



12. Jējīmas j dvaro parkā šīaurēs rytū dalyjē

# BĒNĒS DVARO PARKAS

## DVARO PARKO RYŠYS SU KITAIŠ ZIEMGALOS PLANAVIMO REĢIONE RŪMŪ IR DVARŪ PARKAI



## DVARO PLĒTRA NUO XX A. IKI DABARTIES

- Funkcija.** 1905 m. dvaras buvo sudegintas, o vėliau tapo šiek tiek mažesnis ir paprastesnis. Nuo 1922 m. jo nuomininkas buvo Otto Valdemārs Gailītis. Šiuo metu dvaro rūmuose įsikūrę bendruomenės namai ir Benēs valsčiaus administracija (Aucės savivaldybė). Benēs dvare ir dvaro parke organizuojamos įvairios socialinės ir ekonominės veiklos.
- Valdymas ir priežiūra.** Dvaro parko teritorija yra savivaldybės nuosavybė. Parkas yra reguliariai prižiūrimas - šienaujama veja, nauji savaiminiai sėjiniai pašalinami, takeliai prižiūrimi, kai kurie keliai yra asfaltuoti. Per Aucės upę pastatytas pėsčiųjų tiltas.
- Pagrindinės ansamblio struktūros šiandien.** Dėl istorinės medžiagos trūkumo sunku įvertinti dvaro parko autentiškumą. Istorinio parko ribos yra aiškios. Išliko dvaro pietryčių pusėje esantis kelias su dviem eilių istorine alėja. Parko teritorijoje buvo pastatyti istorinės padėties neatitinkantys pastatai ir elementai: 3 aukštų gyvenamasis namas, sporto aikštynai ir lauko estrada, metalinė tvora pastatyti sovietmečiu. Tvoros netinkamos parkui. Vizualiai nepastebimas pėsčiųjų tiltas per Aucės upę įsikomponuoja į parko kraštovaizdį. Priešais dvarą yra reprezentacinė zona.

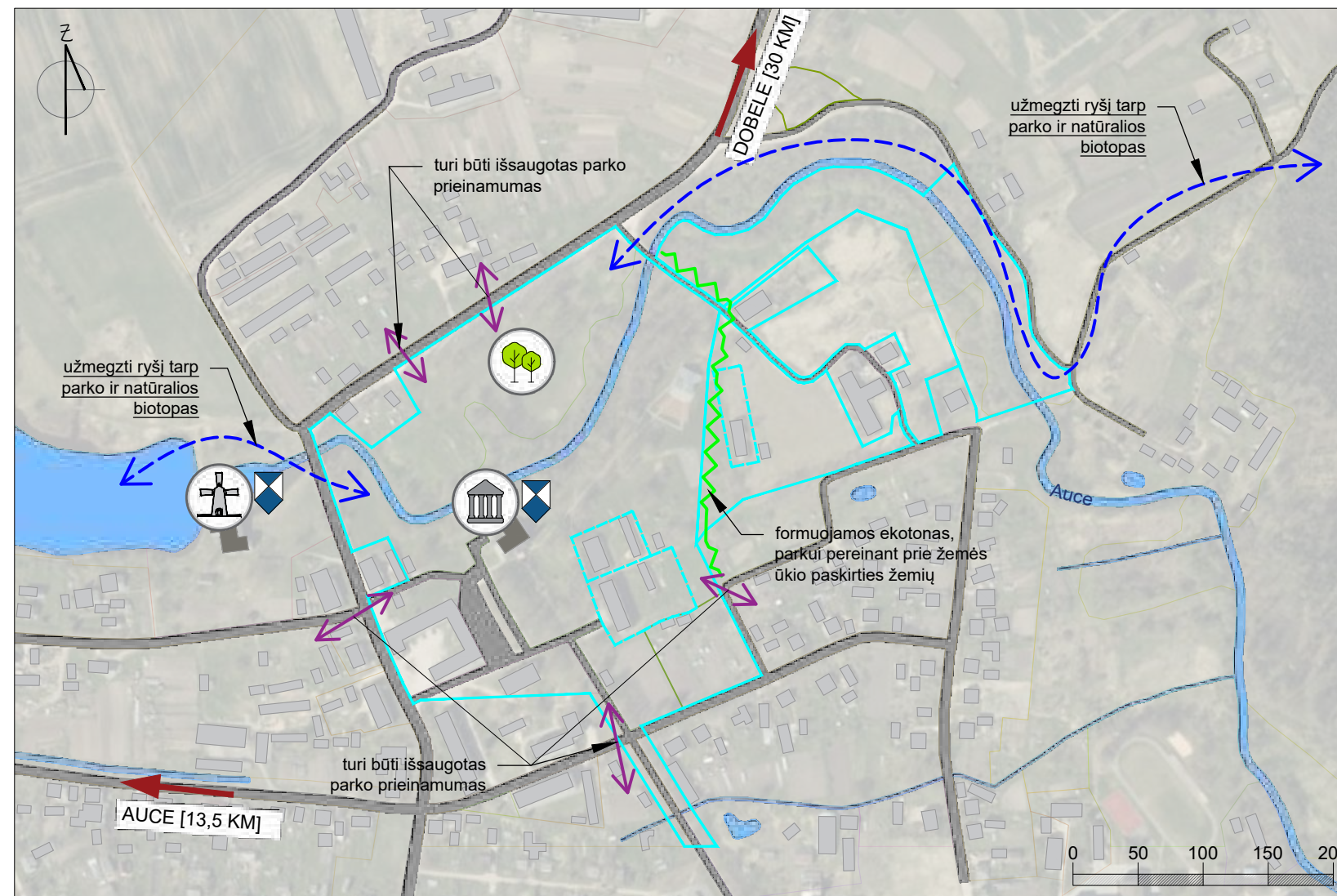
## ISTORINĖS MEDŽIAGOS



Iškarpa iš 1900 m. Benēs dvaro parko žemėlapio (*Šaltinis: vesture.dodies.lv*)

Benēs dvaras įkurtas XVI a. pabaigoje, kai žlugo Livonijos ordinas, o Kuršių Hercogystė – Žemgalė pradėjo kurtis. Šiandien matomas dvaras statytas nuo 1876 iki 1878 m., buvo neogotikinio stiliaus, tačiau vėlesniais metais jis buvo iš dalies perstatytas.

## FUNKCINIS TERITORIJŲ ESANČIŲ GRETA DVARO PARKO ZONAVIMAS



### SUTARTINIAI ŽENKLAI

	Augalija
	Viešojo pastato teritorija
	Gyvenamųjų pastatų plotas
	Žemės ūkio plotai
	Mažaaukščių gyvenamųjų namų plotas
	Vandens telkiniai, tvenkiniai
	Gamtos ir žalumos zona
	Mišraus centro pastato plotas
	Pramoninio pastato plotas
	Dvaro istorinis apstatymas
	Kiti statiniai
	Medžių grupės / eilutės / alėjos
	Paskirties kryptys
	Kelių infrastruktūra
	Takai
	Savivaldybės nuosavybės riba
	Privataus nuosavybės riba

## PASTABOS

- Prie dvaro parko ribų esančių teritorijų funkcinis zonavimo planas parengtas remiantis Aucės savivaldybės teritorijos planu 2013-2025 m. - dabartinės Bėnų parapijos teritorijos naudojimo planu (*pasiekiamas: www.auce.lv*);
- Žr. šį puslapį "Esamos padėties analizė - Bėnės dvaro parkas" puslapis.

SIA „Veido vidi“  
 Reg. Nr. LV43603058426  
 Adresas: Asteru g. 14a-49, Jelgava, LV-3001  
 tel.: +371 22007585  
 el. paštas: kristine.dreija@gmail.com

„Dvarų ir rūmų parkų Žiemgalos planavimo regione ir Panevėžio bei Šiaulių apskrityse tyrimas“  
 „Nuotaikinga kelionė po dvarų parkus bet kuriuo metu laiku“ Nr. LL-313

Puslapio pavadinimas

Parko plėtos analizė - Bėnės dvaro parkas

Priedas Nr.2 9.1 punktas

# BORNŠMINDĒS DVARO PARKS

## AUKŠTOS KOKYBĒS VAIZDAI



1. Vaizds iš dvaro rūmų į parko centrinę dviejų eilių alėją. Alėja yra struktūriškai geros kokybės. Aukštos kokybės vaizdas.



2. Vaizdas iš parko į centrinę dviejų eilių alėją ir rūmus. Alėja yra struktūriškai geros kokybės. Rūmų fasadas yra užstotas peraugusiomis tujomis. Iš dalies aukštas vaizdas.

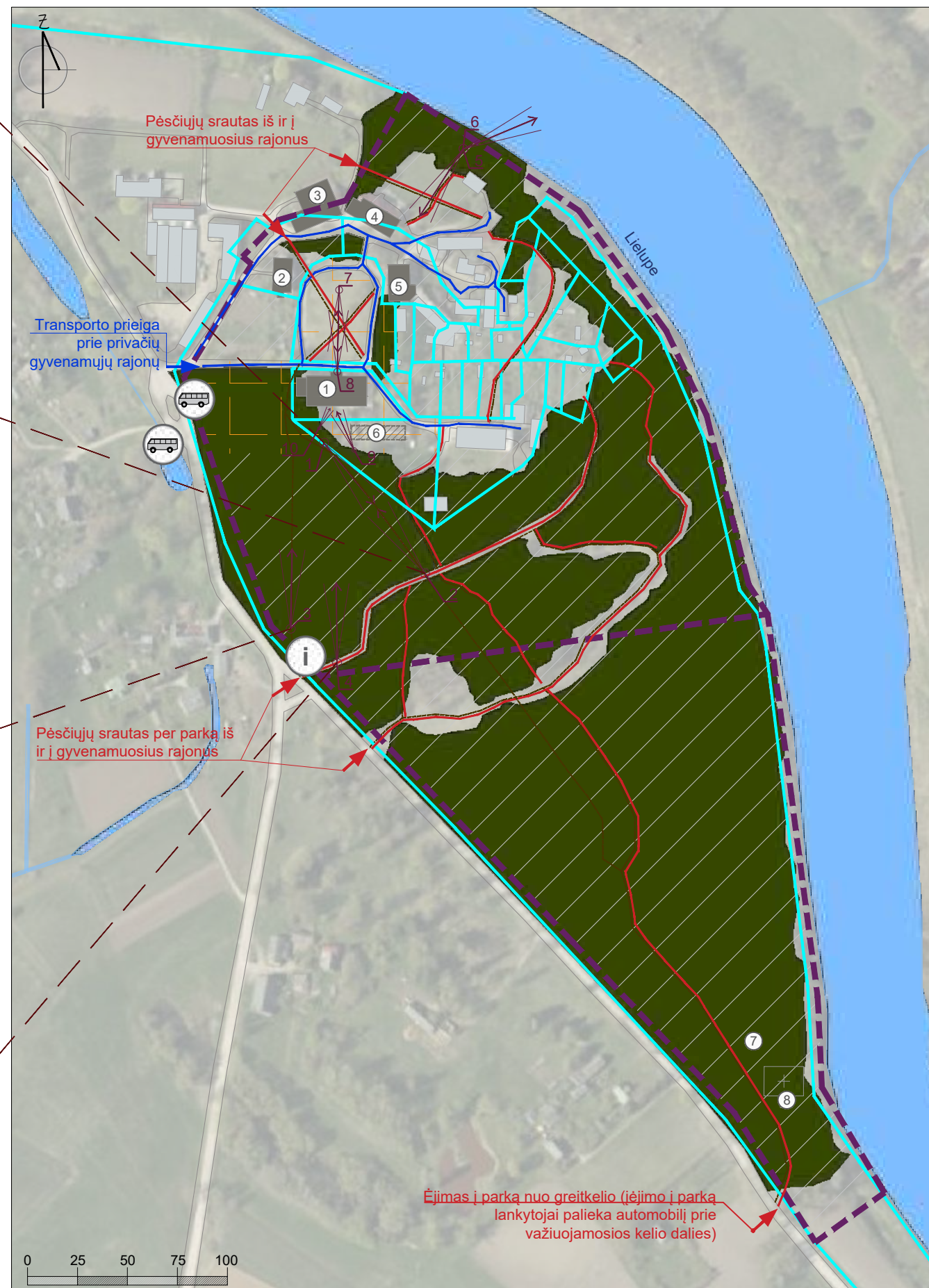


3. Vaizdas pro alėją į rūmų bokštą. Alėja yra struktūriškai geros kokybės. Pilies fasadas yra užstotas krūmų ir medžių šakomis, lapų augimo periodu vaizdas nėra matomas. Iš dalies aukštas vaizdas.



4. Vaizdas iš dvaro parko į pietinį rūmų fasadą. Istorinės medžių eilės ir grupės yra vidutinės kokybės. Pilies fasadą užstoja užaugę krūmai lapų augimo periodu. Iš dalies aukštas vaizdas.

## DVARO PARKO DABARTINĖS PADĖTIES PLANAS IR ANALIZĖ



## TRANSPORTO IR PĒSČIŪJŪ SRAUTO ANALIZĒ

**Prieiga pie parko.** Bornšmindēs dvaro parkas yra lengvai pasiekiamas. Jis įsikūręs Žiedonių kaime, Rundalēs apskrityje, 1,2 km nuo Latvijos reģioninio kelio P103 Dobeļe-Bauska. Dvarā galima pasiekti žvyrkeliu ir asfaltuotu keliu be šaligatvių ir dviračių takų. Autobusų stotelė yra už 3 minučių kelio pėsčiomis nuo pagrindinio dvaro ansamblio įėjimo. Bornšmindēs dvaro ansamblis neturi viešai prieinamų interneto svetainių, labai mažai informacijos apie dvarė ir parke vykdomą veiklą.

**Parko prieinamumas.** Teritorijoje ir aplink ją nėra automobilių stovėjimo aikštelės. Vakarinėje dvaro ansamblio teritorijos pusėje yra trys neaiškūs pėsčiųjų įėjimai. Papildomų ženklų ar informacinių stendų parko teritorijoje nėra. Pietinėje parko pusėje yra įėjimas į parką nuo kelio. Parke yra keletas lengvai ar iš dalies matomų takų, kurie neatitinka aplinkos prieinamumo reikalavimų.

## SUTARTINIAI ŽENKLAI

	Augalija
	Vejos teritorija, aikštelės
	Vandens telkiniai, tvenkiniai
	Dvaro istorinis apstatymas
	Kiti statiniai
	Istorinio dvaro pastato griuvėsiai
	Laidojimo vieta
	Medžių grupės / eilutės / alėjos
	Įėjimas, pėsčiųjų judėjimas
	Įėjimas, transporto judėjimas
	Kelių infrastruktūra
	Takai
	Nuotraukų fiksavimo kryptis ir eilės numeris
	Iš dalies valdoma sritis
	Pažeista arba nevaldoma teritorija
	Nuosavybės ribos
	Kultūrinio paveldo riba

## EKSPLIKACIJA

①	Bornšmindēs dvaro rūmai
②	Buvę dvaro tarnautojai (vadybininkai), dabar gyvenamieji namai
③	Buvęs dvaro vežimas ir arklių stabilumas, dabar gyvenamasis namas
④	Senojo dvaro palikimai
⑤	Buvę dvaro tarnautojai (vadybininkai), dabar gyvenamieji namai
⑥	Sodininko namų griuvėsiai
⑦	Istorinė Kinijos paviljono vieta
⑧	Gyvenvietė ir laidojimo vieta

## PASTABOS

1. Žr. šį puslapį "Parko plėtros analizė - Bornšmindēs dvaro parkas" puslapis.

SIA „Veido vidi“  
Reg. Nr. LV43603058426  
Adresas: Asteru g. 14a-49, Jelgava, LV-3001  
tel.: +371 22007585  
el. paštas: kristine.drejija@gmail.com

„Dvaru ir rūmų parku Žiemgalos planavimo reģione ir Panevėžio bei Šiaulių apskrityse tyrimas“  
„Nuotaikinga kelionė po dvaru parkus bet kuriuo metu laiku“ Nr. LL-313

Puslapio pavadinimas

Esamos padėties analizė - *Bornšmindēs dvaro parkas*

**Priedas Nr.2 9.1 punktas**

**NUOTRAUKŪ FIKSAVIMAS**

5. Vaizds nuo Lielupės pakrantės į pilies bokštą. Pilies bokštas yra struktūriškai gerai išsaugotas. Rekomenduojamas krūmų šakų retinimas prieš rūmus. Iš dalies aukštas vaizdas.



6. Vaizdas iš Lielupės pakrantės į senųjų rūmų griuvėsius. Priešais pilies griuvėsius yra medžiai ir savaiminiai sėjinukai, lapų periodu užstojančys vaizdą. Iš dalies aukštas vaizdas.



7. Vaizdas iš paradinės aikštės į rūmus. Šiaurinis rūmų fasadas struktūriškai geros kokybės. Priešais rūmų fasadą auga savaiminiai medžių sėjiniai ir pernelyg aukštos tujos, trukdantys matyti vaizdą. Iš dalies aukštas vaizdas.



8. Vaizdas iš rūmų į paradinę aikštę ir dvaro ansamblio pastatą. Paradinė zona ir pastatas išliko struktūriškai vidutinės kokybės, reikalingos pagalbinė medžiaga, kad būtų visiškai suprantama jos istorinė struktūra. Priešais naujo pastato istorinį pastatą laiko sluoksniai ir prarastos struktūros trukdo žvilgsnio suvokimui. Iš dalies aukštas vaizdas.



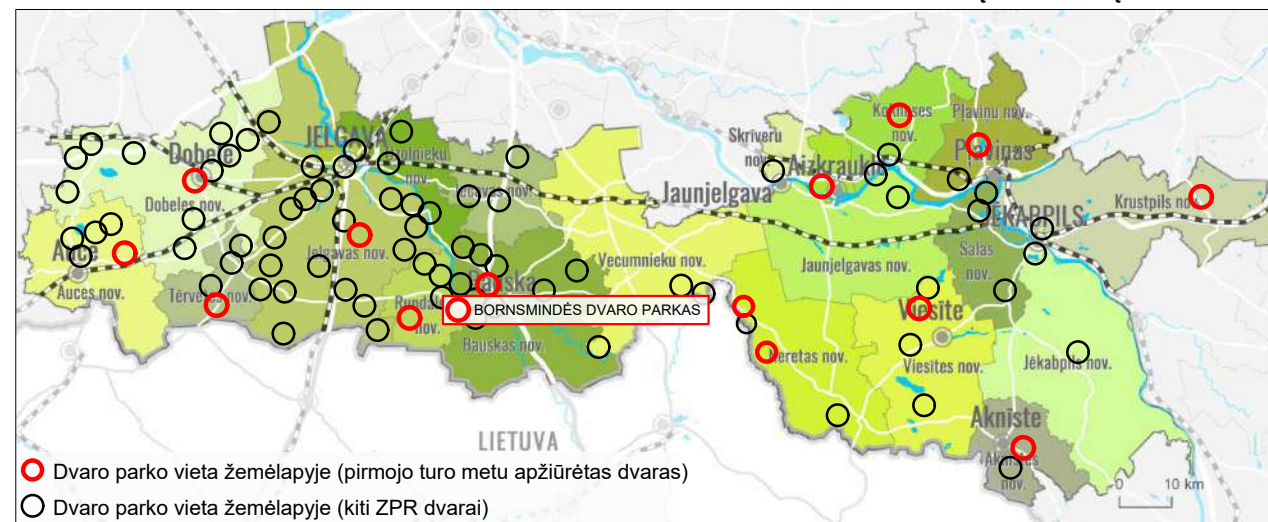
9. Dvaro galinis fasadas, sodininko namų griuvėsiai ir vietinių žmonių sukurta poilsio vieta. Sodininko namo dydis iš dalies išsaugotas, todėl dvaro galinės erdvės neįmanoma pilnai suvokti. Vidutinė struktūrinė kokybė.



10. Buvęs fontanas šiaurinėje dvaro pusėje. Fontano dydis buvo išsaugotas visas, prarastos detalės. Gera struktūrinė kokybė.

# BORNŠMINDĒS DVARO PARKS

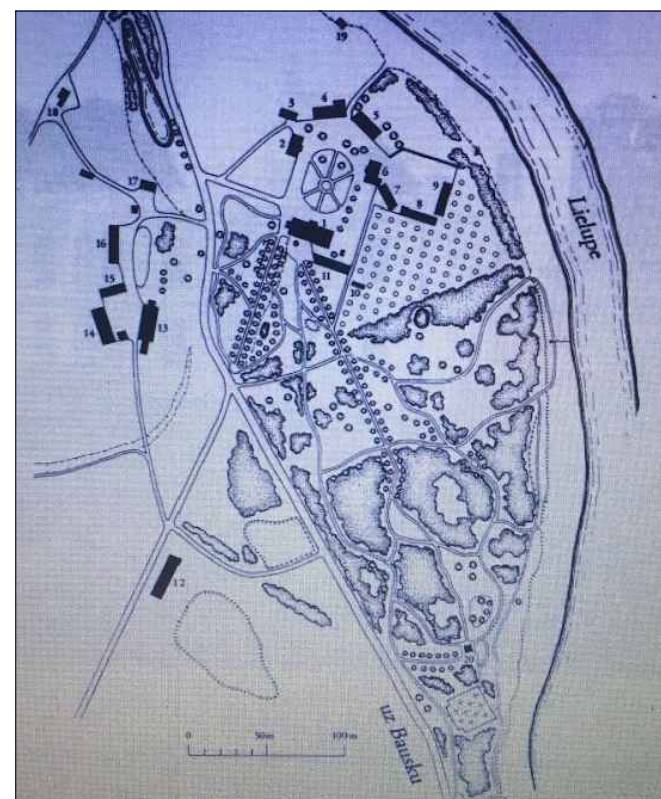
## DVARO PARKO RYŠYS SU KITAIŠ ŽIEMGALOS PLANAVIMO REĢIONE RŪMŪ IR DVARŪ PARKAI



## DVARO PLĒTRA NUO XX A. IKI DABARTIES

- Funkcija.** Po 1920 m. agrarines reformas dvaro rūmuose buvo įkurta Žiedonių sodininkystės mokykla. XX a. viduryje dvare buvo Saulainės žemės ūkio technikos mokyklos bendrabučiai. Nuo 1967 m. iki 1992 m. vidurio dvare veikė Žiedonių tuberkuliozės ligoninė, parkas daugiausia buvo naudojamas ligonių poreikiams. 1993 m. liepos mėn. dvaras perduotas Rundalės savivaldybei, tačiau 2000 m. jis buvo privatizuotas ir iki šiol nenaudojamas palaipsniui nyksta. Dvaro parkas kaip lankytina vieta įtrauktas į kelis laivų maršrutus ir temines ekskursijas. Dvaras yra įtrauktas į Žemgalės regiono dviračių maršrutų vadovą.
- Valdymas ir priežiūra.** Dvaro ansamblio teritorija yra suskaidyta, suskirstyta į keletą atskirų sklypų. Didžioji dalis parko priklauso savivaldybei, ji yra Bauskės gamtos parko dalis. Gamtos parko teritorija yra iš dalies prižiūrima. Teritorija aplink dvarą palaipsniui degraduoja.
- Pagrindinės ansamblio struktūros šiandien.** Aiški istorinio dvaro parko riba. Šiaurinėje rūmų dalyje išliko paradinio kiemo struktūra. Pietinėje rūmų dalyje yra išlikusios kelios alėjos. Pietrytinėje parko pusėje yra miško parkas su Pirmojo pasaulinio karo laikų vokiečių kapais. Istorinių takų tinklas parke yra lengvai identifikuojamas. Iš dvaro ansamblio pastatų išliko dvaro rūmai, du tarnų namai, senųjų dvaro rūmų liekanos, arklidės ir ratinė. Bėgant metams, pastatyti nauji gyvenamieji namai, garažai, keli ūkiniai pastatai.

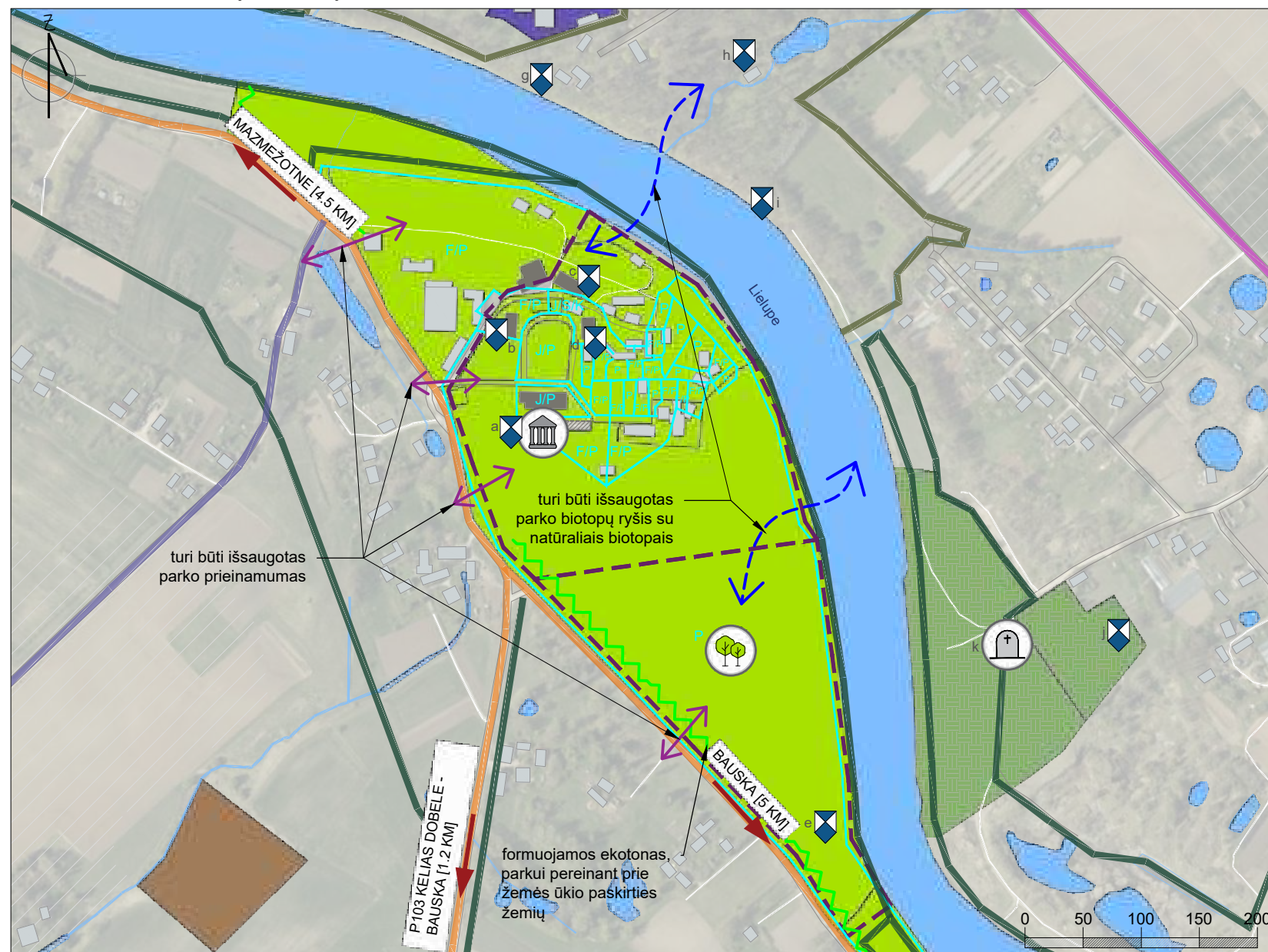
## ISTORINĖS MEDŽIAGOS



Bornšmindes dvaro ansamblio situacijos planas (paaiškinimas: 1 - rūmai; 2 - ūkvedžio namas; 3 - medinė pastogė; 4 - arklidės; 5 - senasis ponų namas; 6 - tarnų namas; 7 - svirnas; 8, 9 - pašiūrės; 10 - šiltnamiai, 11 - sodininko namas, 12-18 - ūkinis kompleksas, 19 - pirtis, 20 - kinų paviljonas). Padėtis 1921 m. (Šaltinis: NKPM archyvas)

Bornšmindes dvaras pastatytas XV a., jo pirmasis savininkas buvo Juozapas von Heidenas. Nuo XV a. iki XX a. 2-ojo dešimtmečio pabaigos dvaras priklausė von Schweiz šeimai. Vienaukštis akmens mūro baroko stiliaus Bornšmindes dvaro pastatas pastatytas tarp 1760–1783 m. Rūmai perstatyti 1805–1806 m. pagal architekto Poncon Pini projektą vėlyvojo klasicizmo stiliumi ir įgavo dviejų aukštų tūrį. XIX a. pradžioje Lielupės pakrantėse buvo įrengtas kraštovaizdžio parkas ir sodas. Apie 1880 m. rūmai buvo perstatyti ir įgavo neogotikinę išvaizdą, pastatytas bokštas. 1962 m. rūmai perstatyti paskutinį kartą, po perstatymo pastatas prarado fasado apdailą ir interjero dekoru elementus, tokiu būdu įsigydamas dabartinę išvaizdą.

## FUNKCINIS TERITORIJŲ ESANČIŲ GRETA DVARO PARKO ZONAVIMAS



a. Bornšmindes dvaro rūmai; b. Bornšmindes dvaro ūkinis pastatas; c. Seniausių Bornšmindes dvaro rūmų liekanos; d. Bornšmindes dvaro ūkinis pastatas; e. Asilų gyvenvietė ir senovės laidojimo vieta; f. Jumpravos gyvenvietė; g. Parko paviljonas; h. Kopyčia; i. Dirbtinės pilies griuvėsiai; j. Plūdės atsiskaitymas; k. Jumpravos kapinės.

## SUTARTINIAI ŽENKLAI

	Miško teritorijos
	Gamybos įrenginiai ir sandėliai
	Kapinės
	Specialūs žalieji plotai
	Kitos auginamos žaliosios zonos
	Nacionalinės svarbos žemės ūkio sritis
	Mineralų išgijimo teritorija
	Gyvenamųjų pastatų plotas
	Žemės ūkio plotai
	Vandens telkiniai, tvenkiniai
	Dvaro istorinis apstatymas
	Kiti statiniai
	Istorinio dvaro pastato griuvėsiai
	Paskirties kryptys
	Kelių infrastruktūra
	Parapijos kelias
	Nacionalinis vietinis greitkelis
	Nacionalinis regioninis kelias
	Gamtos rezervato teritorijos teritorija
	Gamtos parko teritorija
	Nuosavybės ribos
	Nuosavybė: savivaldybei
	Nuosavybė: juridinis nuosavybės
	Nuosavybė: fizinis asmuo
	Nuosavybė: mišrios nuosavybės
	Kultūrinio paveldo riba

## PASTABOS

- Prie dvaro parko ribų esančių teritorijų funkcinis zonavimo planas parengtas pagal Rundalės savivaldybės teritorijos plano 2012–2025 m. Planą "Planuojamas (leidžiamas) Rundalės rajono teritorijos naudojimas". (pasiekiamas: [www.rundale.lv](http://www.rundale.lv));
- Žr. šį puslapį "Esamos padėties analizė - Bornšmindes dvaro parkas" puslapis.

SIA „Veido vidi“  
Reg. Nr. LV43603058426  
Adresas: Asteru g. 14a-49, Jelgava, LV-3001  
tel.: +371 22007585  
el. paštas: kristine.drejja@gmail.com

„Dvarų ir rūmų parkų Žiemgalos planavimo regione ir Panevėžio bei Šiaulių apskrityse tyrimas“  
„Nuotaikinga kelionė po dvarų parkus bet kurio metu laiku“ Nr. LL-313

Puslapio pavadinimas

Parko plėtros analizė - Bornšmindes dvaro parkas

Priedas Nr.2 9.1 punktą

# DERPELĒS DVARO PARKAS

## AUKŠTOS KOKYBĒS VAIZDAI



1. Medžiu alējas vaizds. Alēja ir struktūriškai geros kokybės. Aukštos kokybės vaizds.



2. Pagrindinio parko vaizds iš dvaro į parką. Perspektīva išliko nedidelė. Nuotolinis vaizds gali būti suvokiamas tik iš kelio, niekas dabar to nerodo. Iš dalies aukštas vaizds.



3. Vaizds iš parko į dvarą. Struktūra išliko vidutinės kokybės. Asimetriškai pasodinti medžiai priešais rūmus trukdo matyti vaizdą ir užstoja rūmų fasadą. Iš dalies aukštas vaizds.

## TRANSPORTO IR PĒSČIJJŪ SRAUTO ANALIZĒ

**Prieiga prie parko.** Dvaras ir gana lengvai pasiekiamas. Galima važiuoti ir asfaltuotu keliu, ir žvyrkeliu. Įsikūręs 3 km nuo Bauskės miesto centro, pasiekiamas per 30 minučių. Artimiausia viešojo transporto stotelė yra Bauskėje. Netoli dvaro nėra šaligatvių ar dviračių takų. Galima susipažinti su dvaro istorija ir renginiais Derpelės interneto svetainėje.

**Parko prieinamumas.** Įėjimas į parką yra suprantamas ir kviečiantis, tačiau parko teritorijoje nėra nuorodų į parką ar informacinių stendų. Galima judėti su vežimėliu, bet ne parke. Yra nemokama automobilių stovėjimo aikštelė šalia pagrindinio pastato. Įėjimas į teritoriją dažniausiai naudojamas slaugos namų lankytojų arba komerciniam transportui.

## DVARO PARKO DABARTINĒS PADĒTIES PLANAS IR ANALIZĒ



SUTARTINIAI ŽENKLAI	
	Augalija
	Vejos teritorija, aikštelės
	Vandens telkiniai, tvenkiniai
	Dvaro istorinis apstatymas
	Kiti statiniai
	Medžių grupės / eilutės / alėjos
	Įėjimas, pėsčiųjų judėjimas
	Įėjimas, transporto judėjimas
	Kelių infrastruktūra
	Takai
	Takai
	Nuotraukų fiksavimo kryptis ir eilės numeris
	Valdoma sritis
	Nuosavybės ribos

EKSPLIKACIJA	
①	Dvaro rūmai (slaugos namai)
②	Ūkinis pastatas
③	Sandėlis ir tvartas
④	Malkinės malkos
⑤	Rūsysis

## PASTABOS

1. Žr. šį puslapį "Parko plėtros analizė - Derpelės dvaro parkas" puslapis.

SIA „Veido vidi“  
Reg. Nr. LV43603058426  
Adresas: Asteru g. 14a-49, Jelgava, LV-3001  
tel.: +371 22007585  
el. paštas: kristine.drejja@gmail.com

„Dvaru ir rūmų parku Žiemgalos planavimo regione ir Panevėžio bei Šiaulių apskrityse tyrimas“  
„Nuotaikinga kelionė po dvarų parkus bet kurio metu laiku“ Nr. LL-313

Puslapio pavadinimas

Esamos padėties analizė - Derpelės dvaro parkas

Priedas Nr.2 9.1 punktas

**NUOTRAUKŲ FIKSAVIMAS**



4. Rytinės pusės dvaro teritorijos vaizdas



5. Dvaro parko teritorijos vakarinės dalies vaizdas



6. Suolas parko pakraštyje su vaizdu į vakarinę pusę



7. Tiltas per kanalą dvaro parko teritorijoje



8. Automobilių stovėjimo aikštelė ir ūkiniai pastatai rūmų užpakalinėje pusėje

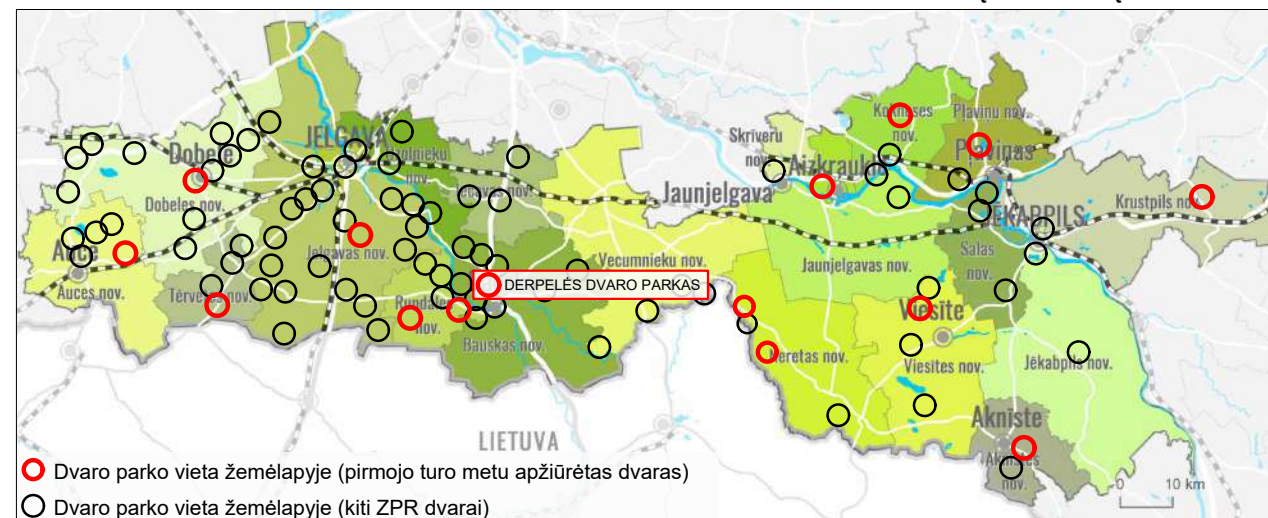


9. Ūkio pastatai ir tvenkinys šiaurinėje teritorijos dalyje



# DERPELĒS DVARO PARKAS

## DVARO PARKO RYŠYS SU KITAIŠ ZIEMGALOS PLANAVIMO REĢIONE RŪMŪ IR DVARŪ PARKAI



## DVARO PLĒTRA NUO XX A. IKI DABARTIES

- Funkcija.** 1881 m. dvarā nusipirko Mežotnēs ir Bauskēs dvaro savininkas Ralphas von Lievenas, po kurio mirties dvarā paveldēja vyrausias jo sūnus Anatolis. Anatolis von Liven buvo paskutinis Derpēlēs dvaro savininkas. Po 1936 m. agrarinės reformos Derpēlēs dvaras tapo valstybės nuosavybe ir buvo suskirstytas į naujus ūkius, o dvaro rūmuose buvo įkurti senelių globos namai.
- Valdymas ir priežiūra.** Parko teritorija priklauso savivaldybei. Parkas reguliariai prižiūrimas - auginamos gėlės ir rožės. Dvaro pastatas yra geros būklės, restauruotas.
- Pagrindinės ansamblio struktūros šiandien.** Privažiavimas ir pagrindinis vaizdas iš dvaro rūmų į parką gerai išlikęs ir atitinka istorinį planą. Pagrindinės dvaro ansamblio struktūros iš dalies išsaugotos. Išlikę trys istoriniai tvenkiniai, medžių alėja ir keli senieji medžiai, taip pat dvaro rūmai ir du istoriniai ūkiniai pastatai. Laikui bėgant, teritorijoje buvo pastatyti keli nauji pastatai slaugos namų poreikiams. Šiaurės rytinė parko dalis pasikeitė labiau, o pietvakarių dalis labiau išsaugojo istorines struktūras.

## ISTORINĒS MEDŽIAGOS



Derpēlēs dvaro teritorija istoriniame žemėlapyje. Nežinomi metai (Šaltinis: NKPM archyvas)

Apie dvarą žinoma nuo XVI a., tačiau šiandien matomas gyvenamasis namas pastatytas 1840 m., Kristoforo Vilhelmo laikotarpiu. Dvaras pastatytas vėlyvojo klasicizmo stiliumi su biedermeierio bruožais.

## FUNKCINIS TERITORIJŲ ESANČIŲ GRETA DVARO PARKO ZONAVIMAS



SUTARTINIAI ŽENKLAI	
	Viešojo pastato teritorija
	Gyvenamųjų pastatų plotas
	Žemės ūkio plotai
	Nacionalinės svarbos žemės ūkio teritorijos
	Vandens telkiniai, tvenkiniai
	Specialūs žalieji plotai
	Kapinės
	Pramonės pastatų teritorija
	Dvaro istorinis apstatymas
	Kiti statiniai
	Paskirties kryptys
	Kelių infrastruktūra
	Takai
	Nuosavybės ribos
	Kultūrinės ir istorinės savivaldybės svarbos teritorijos

## PASTABOS

- Funkcinis teritorijų, esančių greta dvaro parko, planas parengtas remiantis Bauskės savivaldybės teritorijos naudojimo planu (pasiekiamas: [www.bauska.lv](http://www.bauska.lv));
- Žr. šį puslapį "Esamos padėties analizė - Derpēlēs dvaro parkas" puslapis.

SIA „Veido vidi“  
Reg. Nr. LV43603058426  
Adresas: Asteru g. 14a-49, Jelgava, LV-3001  
tel.: +371 22007585  
el. paštas: kristine.drejja@gmail.com

„Dvarų ir rūmų parkų Žiemgalos planavimo regione ir Panevėžio bei Šiaulių apskrityse tyrimas“  
„Nuotaikinga kelionė po dvarų parkus bet kuriuo metu laiku“ Nr. LL-313

Puslapio pavadinimas

Parko plėtros analizė - Derpēlēs dvaro parkas

Priedas Nr.2 9.1 punktas

# ĒRBERGĒS DVARO PARKAS

## AUKŠTOS KOKYBĒS VAIZDAI



1. Dvaro rūmų vaizdas iš šiaurės rytų pusės. Aukštos kokybės vaizdas, gerai išsaugotas iki šios dienos, be laiko sluoksnių.



2. Vaizdas iš dvaro pietvakarinės pusės į istorinę paradinę aikštę. Paradinė aikštė yra struktūriškai vidutinės kokybės. Istorinė padėties neatitinkančios struktūros - sporto aikštelės. Iš dalies aukštas vaizdas.



3. Vaizdas į jėjimą į parko teritoriją, alėją, atstatytą ūkinį pastatą kairėje ir ūkinio pastato griuvėsius dešinėje. Alėja yra struktūriškai vidutinės, su žymiais trūkumais. Iš dalies aukštas vaizdas.



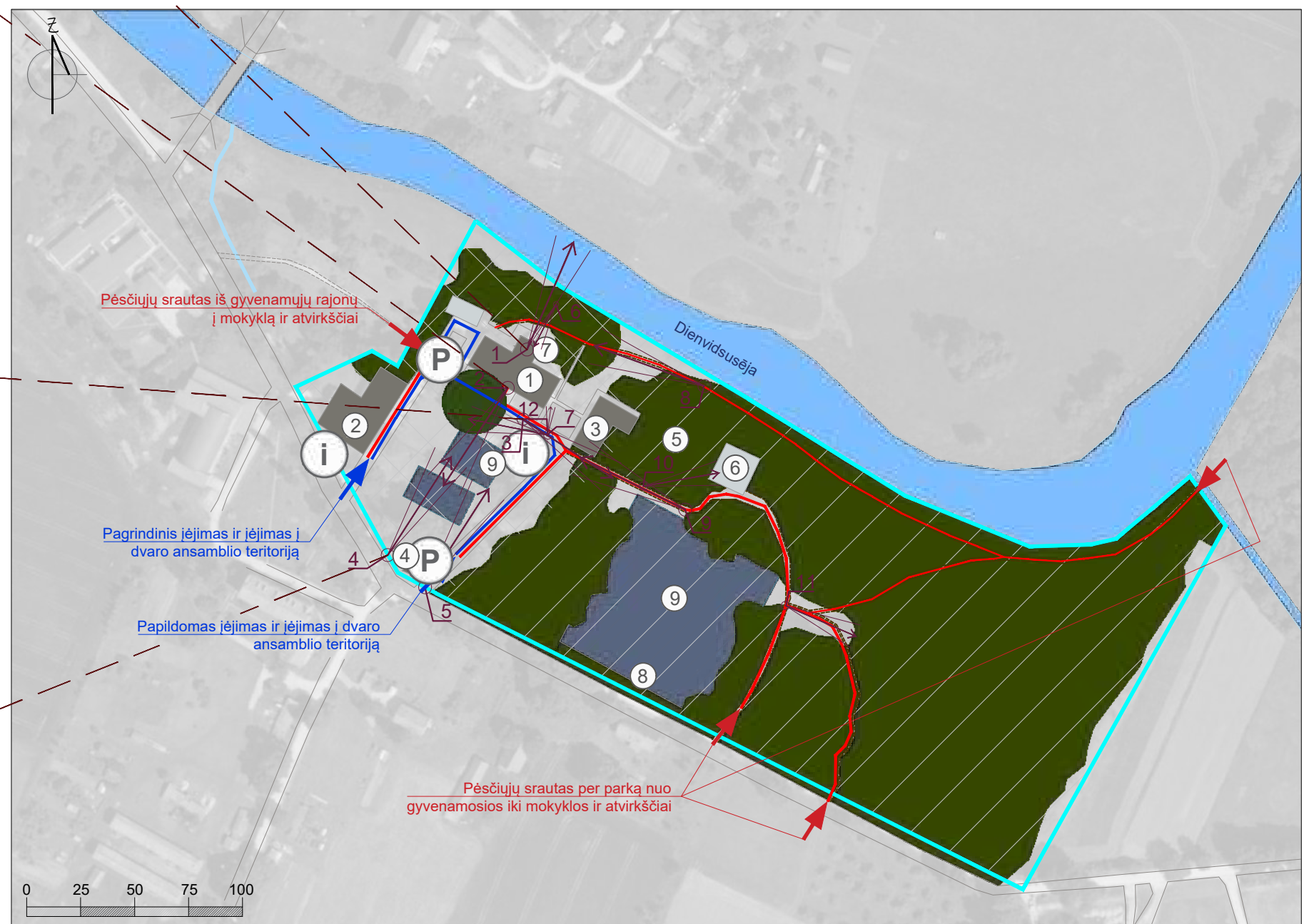
4. Vaizdas nuo kelio į istorinę paradinę aikštę, dvaro pietvakarinį fasadą ir didelį medį. Medžiai ir medžių grupės išliko struktūriškai geros. Prieš ponų namą atsirado istorinės situacijos neatitinkančios struktūros. Iš dalies aukštas vaizdas.

## TRANSPORTO IR PĒSČIŪJŪ SRAUTO ANALIZĒ

**Prieiga prie parko.** Lengvai pasiekiamas. Parkas įsikūręs Erbergēs kaime, Neretos rajone, prie Susējos upēs krantŪ. Privažiavimas prie parko asfaltuotu keliu. Netoliese nēra viešojo transporto stotelēs. Mazzalvēs pradinē mokykla turi viešai prieinamā interneto svetainē (www.mazzalve.com). Informacija apie planuojamas veiklas ir renginius taip pat pateikiama Neretos rajono interneto svetainēje (www.neretasnovads.lv) ir kitose interneto svetainēs.

**Parko prieinamumas.** Pagrindinis jējimas ir jējimas į dvaro ansambli yra istorinēs paradinēs aikštēs pietvakarinēje pusēje. Jis yra pakankamai kviečiantis ir atitinka aplinkos prieinamumo reikalavimus. Priešais jējimā į pastatā įrengtas informacinis stendas. Transporto priemonēs gali bŪti statomos nedideliame plote vakarinēje pastato pusēje. Antrasis jējimas yra padengtas žvyro danga, pradžioje yra papildoma automobiliŪ stovėjimo aikštelē. Per parko teritorijā stebimas pēsčiuŪ srautas iš gyvenamŪjŪ rajonŪ į mokyklā ir atvirkščiai. Parke yra atskiri takai, kurie neatitinka aplinkos prieinamumo reikalavimŪ.

## DVARO PARKO DABARTINĒS PADĒTIES PLANAS IR ANALIZĒ



SUTARTINIAI ŽENKLAI	
	Augalija
	Vejos teritorija, aikštelēs
	Vandens telkiniai, tvenkiniai
	Dvaro istorinis apstatymas
	Kiti statiniai
	Sporto laukas
	MedžiŪ grupēs / eilutēs / alējos
	Įjējimas, pēsčiuŪjŪ judėjimas
	Įjējimas, transporto judėjimas
	KeliŪ infrastruktūra
	Takai
	NuotraukŪ fiksavimo kryptis ir eilēs numeris
	Valdoma sritis
	Iš dalies valdoma sritis
	Nuosavybēs ribos

EKSPLIKACIJA	
①	Dvaro rūmai (dabar Mazzalve pradinē mokykla)
②	Svirnas (dabar sandēlis)
③	Ūkinis pastatas (dabar mokyklos dirbtuvēs)
④	Ūkinis pastatas (šiuo metu neveikia)
⑤	RŪsys
⑥	Atviro oro etapas
⑦	Terasa
⑧	Akmens tvora
⑨	Sporto laukas

## PASTABOS

1. Žr. šį puslapį "Parko plėtros analizē - Ērbergēs dvaro parkas" puslapis.

SIA „Veido vidi“  
Reg. Nr. LV43603058426  
Adresas: Asteru g. 14a-49, Jelgava, LV-3001  
tel.: +371 22007585  
el. paštas: kristine.dreija@gmail.com

„DvarŪ ir rūmŪ parkŪ Žiemgalos planavimo regione ir Panevēzio bei Šiauliu apskrityse tyrimas“  
„Nuotaikinga kelionē po dvarŪ parkus bet kuriuo metu laiku“ Nr. LL-313

Puslapio pavadinimas

Esamos padēties analizē - Ērbergēs dvaro parkas

Priedas Nr.2 9.1 punktas

**NUOTRAUKŪ FIKSAVIMAS**



5. Vaizdas nuo ģėjimo į dvarą



6. Šiaurės rytų dvaro fasadas



7. Sporto aikštelės, ažuolo ir tvarto pastato vaizdas



8. Dvaro šiaurės rytų pusės vaizdas



9. Sporto aikštelės parko teritorijoje vaizdas



10. Lauko estrada parke



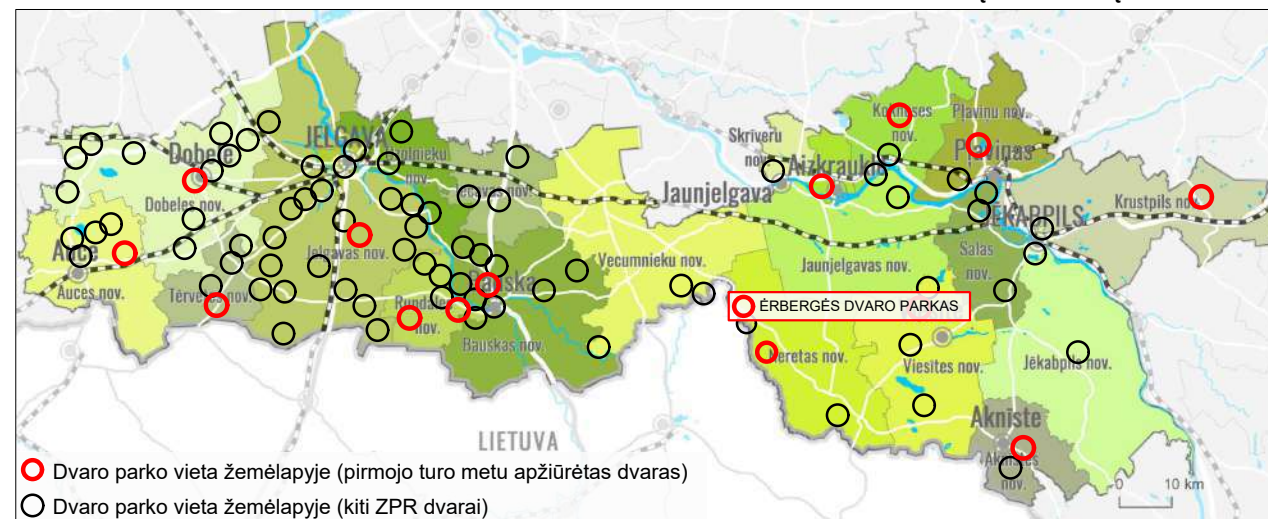
11. Vaikų žaidimų ģranga parko teritorijoje



12. Dekoratyvinis tvenkinys prie dvaro

# ĒRBERGĒS DVARO PARKAS

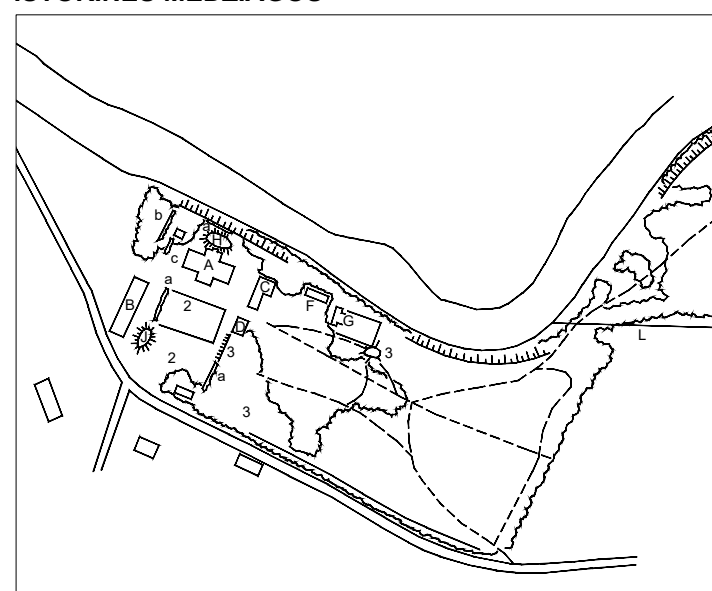
## DVARO PARKO RYŠYS SU KITAIŠ ŽIEMGALOS PLANAVIMO REĢIONE RŪMŪ IR DVARŪ PARKAI



## DVARO PLĒTRA NUO XX A. IKI DABARTIES

- Funkcija.** Nuo 1922 iki 1927 m. Erbergēs dvare buvo Latvijos pašto skyrius. Nuo 1930 m. dvarā valdē Mazzalvēs pradinē mokykla. Antrojo pasaulinio karo pabaigoje, 1944 m., mokyklos pastats buvo paverstas Raudonosios armijos karo ligoninē. Dabar parke vyksta kasmetiniai Erbergēs dvaro muziejaus, Muziejū nakties ir Legendū nakties renginiai, rengiamos vaikū vasaros stovyklos poilsui ir žvalgymui, teminiai pasivaikščiōjimai šeimoms, sporto žaidimū varžybos ir kiti vieši renginiai. Parkas veikia kaip poilsio ir aktyvaus poilsio vieta mokiniams, darbuotojams, vietos gyventojams ir turistams.
- Valdymas ir priežiūra.** Ērbergēs dvaro parko teritorija prieklauso savivaldybei. Vyksta reguliarus kultūros paveldo atkūrimas ir priežiūra. 2010 m. parke buvo sukurti „Legendū takai“, pastatytos medinēs skulptūras, informaciniai stendai ir žaidimū aikštelēs. Reguliariai prižiūrima teritorija aplink dvarā.
- Pagrindinēs ansamblio struktūras šiandien.** Parko struktūrā galima lengvai identifikuoti. Iš istoriniū pastatū išliko dvaro rūmū pastats, kuriame šiuo metu veikia Mazzalvēs pradinē mokykla, ir trys ūkiniai pastatai. Už rūmū upēs krante yra terasos su laiptais. Parke yra daug vietiniū medžiū rūšiū ir keletas introdukuotū rūšiū. Parke ižiūrimi atskiri istoriniai takai. Laikui bēgant parke atsirado istoriniam parkui nebūdingos struktūras – lauko estrada, sporto aikštynai, mediniai pastatai. Pietiniame parko pakraštijē išliko akmeninēs tvoros griuvēsiai ir alēja.

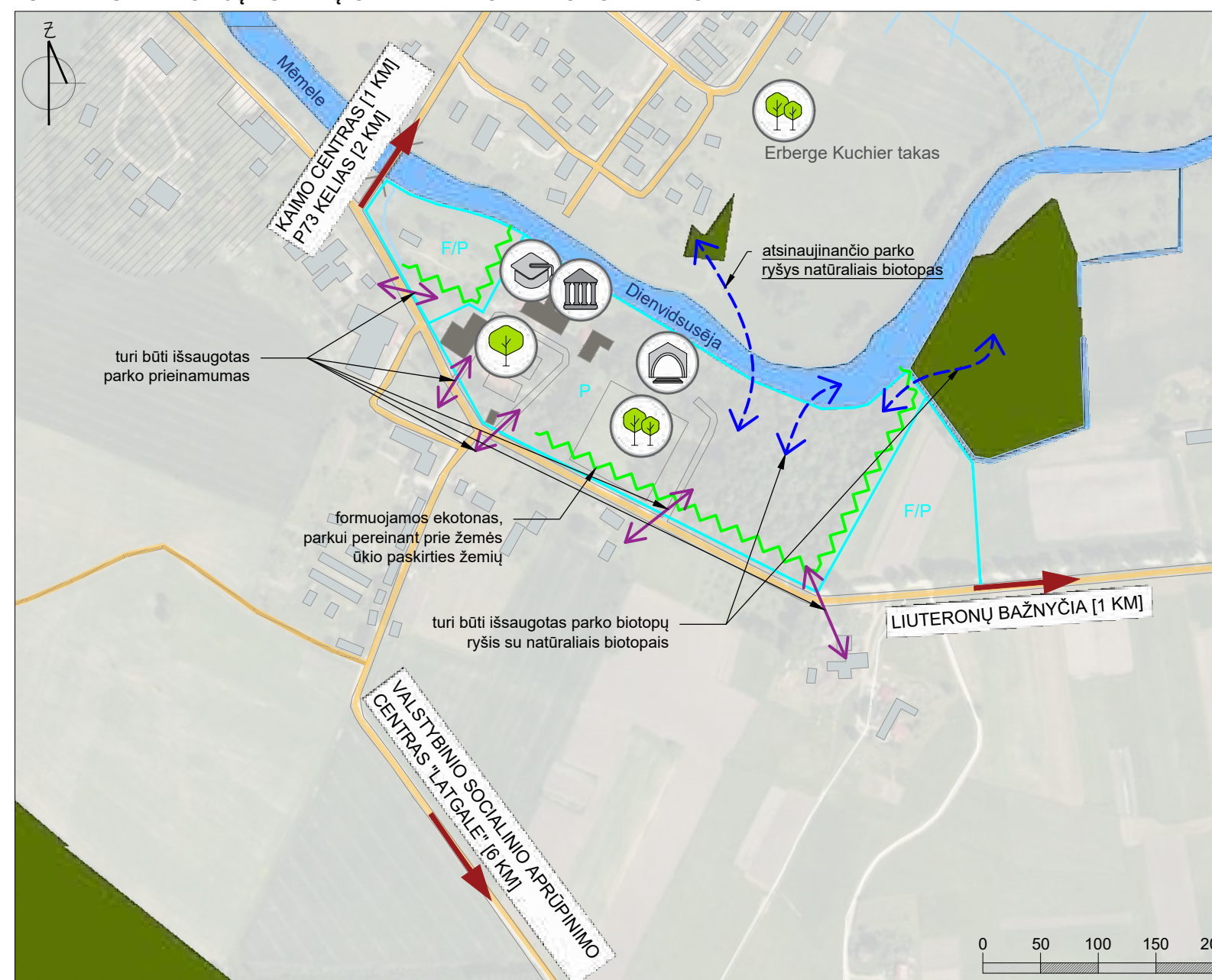
## ISTORINĒS MEDŽIAGOS



Planas perdarytas iš dabartinio 1991 m. situacijos plano. (paaikškinimai: A-rūmai-Mazzalvēs mokykla; B-sandēliai, daržinē; C-mokyklos bendrabutis ir dirbtuvēs; D-medinis pastats; E-sandēlis; F-rūsas; G-estrada; H-terasa; I-žemiū krūva; J-mokyklos meteorologinē stotis; K-akmens tvora; L-griovys; a-mažalapiū liepū (*Tilia cordata*) eilē; b-raugeriškiū (*Berberis thunbergii*) gyvatvorē; 2-paprastasis āžuolas (*Quercus robur*) 3-europinis maumedis (*Larix decidua*). Šaltinis: NKPM archyvas)

Erbergēs dvaras (vokiškai: Herbergen), dar vadinamas Taubēs dvaru, prieklausē Heinrihamui Zellui ir jo palikuonims nuo 1465 m. Iki Livonijos karo pabaigos. 1582 m. dvarā paveldējo Lidinghauzen-Wolf šeima. 1686 m. dvarā nupirko Gothard Wilhelm von Foldinghof, kurio dukra ištēkējo už Alexander von Taubi. Iki 1806 m. Erbergēs dvaras kartu su Salas dvaru buvo nupirtas von Haano, kuris 1868 m. pastatē dvaro rūmus - neoklasikinio stiliaus dviejū aukštū pastatū su mansardiniu stogu, abiejuose šonuose sparnuose. Po dvaro nusavinimo barono von Haano šeima paliko dvarā ir persikēlē gyventi į Erbergēs malūnā.

## FUNKCINIS TERITORIJŪ ESANČIŪ GRETA DVARO PARKO ZONAVIMAS



### SUTARTINIAI ŽENKLAI

	Miško teritorijos
	Viešojo pastato teritorija
	Eismo infrastruktūras sritis
	Gyvenamijū pastatū plotas
	Žemēs ūkio plotai
	Vandens telkiniai, tvenkiniai
	Dvaro istorinis apstatymas
	Kiti statiniai
	Medžiū grupēs / eilutēs / alējos
	Paskirties kryptys
	Keliū infrastruktūra
	Savivaldybēs kelias
	Nuosavybēs ribos
	Nuosavybē: savivaldybei
	Nuosavybē: fizinis asmuo

## PASTABOS

- Prie dvaro parko ribū esančių teritorijū funkcinis zonavimo planas parengtas remiantis Mazzalvēs parapijos plano 2009-2021 m. Planu "Planuojamas (leistinas) teritorijos naudojimas". (pasiekiamas: [www.neretasnovads.lv](http://www.neretasnovads.lv));
- Žr. šį puslapį "Esamos padēties analizē - Ērbergēs dvaro parkas" puslapis.

SIA „Veido vidi“  
 Reg. Nr. LV43603058426  
 Adresas: Asteru g. 14a-49, Jelgava, LV-3001  
 tel.: +371 22007585  
 el. paštas: kristine.dreija@gmail.com

„Dvarū ir rūmū parkū Žiemgalos planavimo reģione ir Panevėžio bei Šiauliū apskrityse tyrimas“  
 „Nuotaikinga kelionē po dvarū parkus bet kuriuo metu laiku“ Nr. LL-313

Puslapio pavadinimas

Parko plėtros analizē - Ērbergēs dvaro parkas

Priedas Nr.2 9.1 punktas

# KRONVIRCAVOS DVARO PARKAS

## AUKŠTOS KOKYBĒS VAIZDAI



1. Vaizds iš rūmų į centrinę dvaro parko alėją. Alėja yra struktūriškai geros kokybės. Aukštos kokybės vaizdas.



2. Vaizdas iš parko teritorijos į buvusį pagrindinį pastatą. Alėja yra struktūriškai geros kokybės. Iš dalies aukštas vaizdas. Pagrindinis pastatas nėra išlikęs, lapų augimo laikotarpiu vaizdas yra mažiau pastebimas.



3. Vaizdas iš takų sankirtos į centrinę parko promenadą. Promenada išliko struktūriškai vidutinės kokybės. Iš dalies aukštas vaizdas. Promenada apaugusi savaiminiais sėjūnukais.



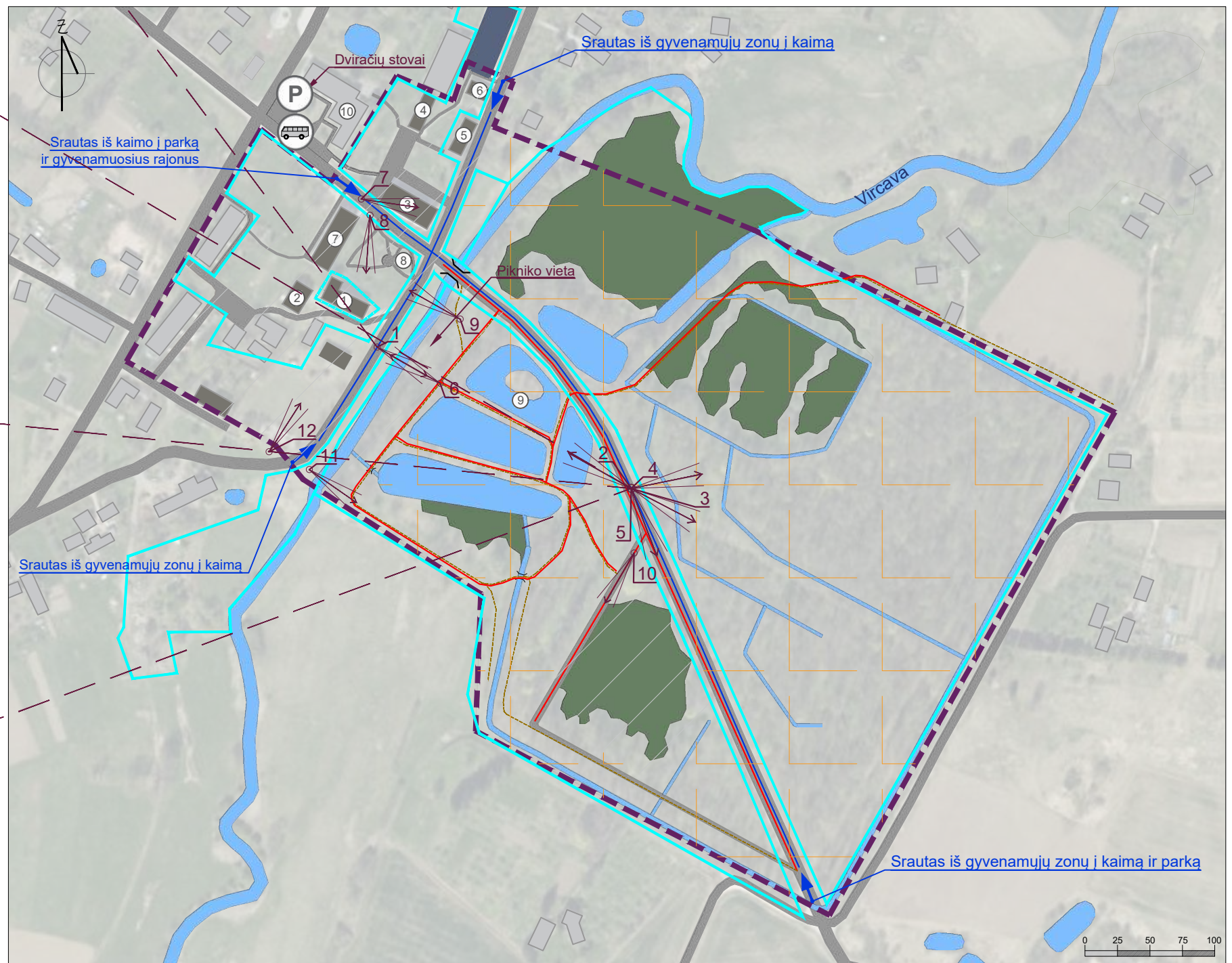
4. Vaizdas iš takų sankirtos į kairės (vaizdas iš rūmų) pusės promenadą. Promenada išliko struktūriškai vidutinės kokybės. Iš dalies aukštas vaizdas. Promenada apaugusi savaiminiais sėjūniais.

## TRANSPORTO IR PĒSČIŪJŲ SRAUTO ANALIZĒ

**Prieiga prie parko.** Kronvirčavos dvaro parkas yra lengvai pasiekiamas ir įsikūręs Virčavos kaime. Kelią į parką galima pasiekti asfaltuotu keliu. Viešojo transporto stotelė yra už 2 minučių pėsčiomis nuo dvaro parko. Parko teritorijoje nėra šaligatvių ar dviračių takų. Informacija apie dvarą pateikiama keliose turizmo svetainėse. Kronvirčavos dvaras lengvai randamas navigacijos įrenginiuose.

**Parko prieinamumas.** Pagrindinis įėjimas į parką yra ir įvažiavimas į parką tuo pačiu metu. Įėjimas nėra saugus pėstiesiems, nes yra tik važiuojamoji dalis be atskiro šaligatvio. Parkas nėra kviečiantis lankytojus, nes jame nėra parko takų, nėra saugaus priėjimo prie parko, nėra pritaikymo neįgaliesiems. Nemokama automobilių stovėjimo aikštelė yra už 2 minučių kelio nuo parko. Įėjimai į parką dažniausiai naudojami norint patekti į gyvenamuosius rajonus ir atvirkščiai.

## DVARO PARKO DABARTINĒS PADĒTIES PLANAS IR ANALIZĒ



SUTARTINIAI ŽENKLAI	
	Augalija
	Vejos teritorija, aikštelės
	Vandens telkiniai, tvenkiniai
	Sporto laukas
	Dvaro istorinis apstatymas
	Kiti statiniai
	Medžių grupės / eilutės / alėjos
	Įėjimas, pėsčiųjų judėjimas
	Įėjimas, transporto judėjimas
	Kelių infrastruktūra
	Takai
	Nuotraukų fiksavimo kryptis ir eilės numeris
	Iš dalies valdoma sritis
	Pažeista arba nevaldoma teritorija
	Kultūrinio paveldo riba
EKSPLIKACIJA	
①	Manor pilies liekanos
②	Ūkinio pastatas - dvaro virtuvė
③	Kavalerijos namas (šiandien - mokykla)
④	Svirnas
⑤	Vadovo namai
⑥	Svirnas
⑦	Žirgynas
⑧	Gerai prižiūrima aikštė su gėlių lovomis ir fontanu
⑨	Vandens parteris
⑩	Kultūros namai / paštas

## PASTABOS

1. Žr. šį puslapį "Parko plėtros analizė - Kronvirčavos dvaro parkas" puslapis.

SIA „Veido vidi“  
Reg. Nr. LV43603058426  
Adresas: Asteru g. 14a-49, Jelgava, LV-3001  
tel.: +371 22007585  
el. paštas: kristine.drejija@gmail.com

„Dvaru ir rūmų parku Žiemgalos planavimo regione ir Panevėžio bei Šiaulių apskrityse tyrimas“  
„Nuotaikinga kelionė po dvarų parkus bet kuriuo metu laiku“ Nr. LL-313

Puslapio pavadinimas

Esamos padėties analizė - *Kronvirčavos dvaro parkas*

**Priedas Nr.2 9.1 punktas**

**NUOTRAUKŲ FIKSAVIMAS**



5. Vaizdas iš takų sankirtos į dešinės (vaizdas iš rūmų) pusės promenadą. Aukštos kokybės vaizdas



6. Vaizdas iš parko centrinės alėjos į rūmus. Aukštos kokybės vaizdas



7. Vieno iš dvaro pastatų vaizdas



8. Dvaro rūmų vaizdas ir gerai prižiūrima aikštė prie bendruomenės namų



9. Parko estrados vaizdas, rūmų griuvėsiai fone



10. Sporto aikštelės parko teritorijoje vaizdas



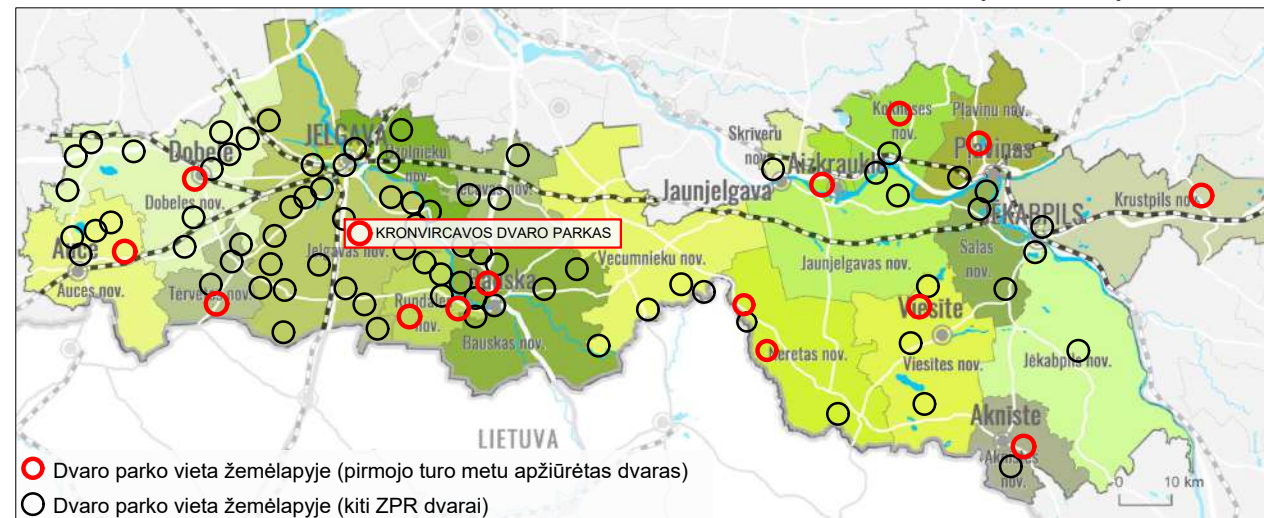
11. Istorinio tilto vieta



12. Elnių sodas, sukurtas dvaro teritorijoje, pilies griuvėsiai fone

# KRONVIRCAVOS DVARO PARKAS

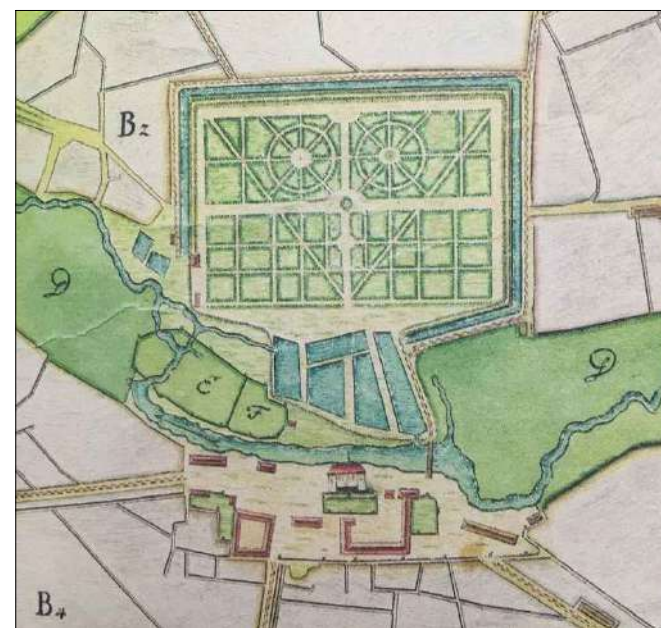
## DVARO PARKO RYŠYS SU KITAIŠ ŽIEMGALOS PLANAVIMO REGIONE RŪMŪ IR DVARŪ PARKAI



## DVARO PLĒTRA NUO XX A. IKI DABARTIES

- Funkcija.** Rusijos imperijas laikotarpī dvaro pastatai buvo perstatyti kariuomenės tikslais. 1919 m. rudenį pilį sudegino bermontai. Po 1920 m. agrarinės reformos dvaro rūmų pastatai buvo perduoti valstčiaus nuosavybėn. Jodinėjimo arena 1920 - 1930 m. buvo perstatyta į Vircavos bendruomenės namus. Dabar dvaro rūmuose yra mokykla. Dvaro valdytojo namas dabar yra privati nuosavybė, savininkas šiuo metu pastatą naudoja kaip gyvenamąjį namą. Iki šiol išliko tik vienas pastato korpusas. Parkas yra įtrauktas į kelis turistinius maršrutus kaip lankytina vieta.
- Valdymas ir priežiūra.** Dvaro ansamblio teritorija yra suskaidyta, suskirstyta į keletą sklypų. Didžioji parko dalis priklauso savivaldybei. Parkas nėra tinkamai prižiūrimas. Didžioji parko dalis užaugo. Parko tvenkiniai yra apaugę. Parko teritorijoje yra sporto aikštelė. Pikniko stalai ir pasenusi lauko scena yra netoli Vircavos upės.
- Pagrindinės ansamblio struktūros šiandien.** Aiški istorinio dvaro parko riba. Buvo išsaugotas parko dydis, unikalus vandens parteris parke ir medžių alėjos. Atsiveria vaizdai į tolimą barokinius sodus. Iš dvaro ansamblio išliko keli pastatai, jie yra skirtingose padėtyse - nuo griuvėsių iki renovuotų pastatų, tačiau patį kompleksą ir komplekso vientisumą sunku įskaityti dėl skirtingos nuosavybės ir skirtingos pastatų būklės.

## ISTORINĖS MEDŽIAGOS



Kronvircavo dvaro parko planas. 1779 m. (Šaltinis: "Latvijos dvaro sodai ir parkai")

XVIII a. pabaigoje pastatas pastatytas pagal architekto Severino Jenseno projektą. Visi komplekso pastatai buvo pastatyti pagal jo klasicistinio stiliaus projektą. Dvaro barokinis sodas buvo įkurtas 1693 m. kunigaikščio Friedricho Kazimiero valdymo laikotarpiu.

## FUNKCINIS TERITORIJŲ ESANČIŲ GRETA DVARO PARKO ZONAVIMAS



SUTARTINIAI ŽENKLAI	
	Augalija
	Viešojo pastato teritorija
	Gyvenamųjų pastatų plotas
	Žemės ūkio plotai
	Aukštos kokybės žemės ūkio plotai
	Vandens telkiniai, tvenkiniai
	Gamtos ir poilsio zonos
	Daugiabučių namų statyba
	Techninis pastatas
	Šaknų sodo plotas
	Pramonės pastatų teritorija
	Sporto laukas
	Dvaro istorinis apstatymas
	Kiti statiniai
	Paskirties kryptys
	Kelių infrastruktūra
	Takai
	Nuosavybės ribos
	Kultūrinio paveldo riba

## PASTABOS

- Prie dvaro parko greta esančių teritorijų funkcinis zonavimo planas parengtas remiantis Jelgavos savivaldybės teritorijos planu 2011-2023 m. (pasiekiamas: [www.jelgavasnovads.lv](http://www.jelgavasnovads.lv));
- Žr. šį puslapį "Esamos padėties analizė - Kronvircavo dvaro parkas" puslapis.

SIA „Veido vidi“  
Reg. Nr. LV43603058426  
Adresas: Asteru g. 14a-49, Jelgava, LV-3001  
tel.: +371 22007585  
el. paštas: kristine.dreija@gmail.com

„Dvarų ir rūmų parkų Žiemgalos planavimo regione ir Panevėžio bei Šiaulių apskrityse tyrimas“  
„Nuotaikinga kelionė po dvarų parkus bet kuriuo metu laiku“ Nr. LL-313

Puslapio pavadinimas: Parko plėtros analizė - Kronvircavo dvaro parkas  
Priedas Nr.2 9.1 punktas

# MARINZEJOS DVARO PARKAS

## AUKŠTOS KOKYBĒS VAIZDAI



1. Vaizds iš dvaro rūmų į buvusią paradinę aikštę. Paradinės aikštės sritis yra struktūriškai vidutinės kokybės, nustatoma tik su pagalbinėmis priemonėmis. Atsirado istorinės situacijos neatitinkantys pastatai ir statiniai. Iš dalies aukštas vaizdas.



2. Vaizdas iš buvusios važiuojamosios dalies į paradinę aikštę ir pietinį rūmų fasadą. Pilis yra struktūriškai geros kokybės. Fasadą užstoja medinės konstrukcijos ir priešais augantys medžiai. Iš dalies aukštas vaizdas.



3. Iš parko atsiveriantis vaizdas į šiaurinį rūmų fasadą ir istorinį sodą. Fasadas ir medžių grupės struktūriškai išsaugotos geros kokybės. Sodo struktūrą galima nustatyti tik su pagalbinėmis priemonėmis, struktūra vidutinės kokybės. Iš dalies aukštas vaizdas.



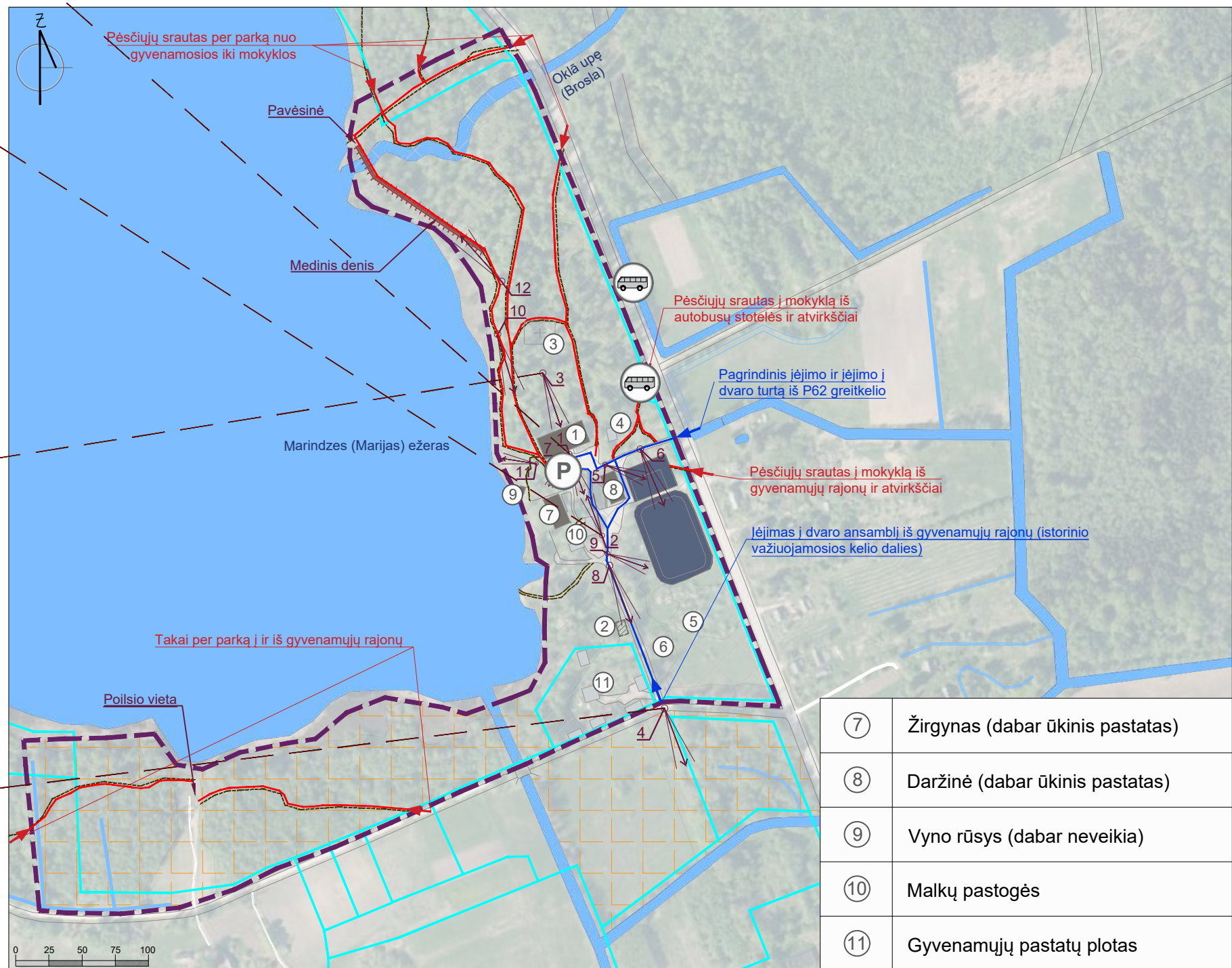
4. Istorinės kanadinių tuopų (Populus x canadensis) alėjos vaizdas. Alėja yra struktūriškai išlaikyta geros kokybės, yra kai kurių medžių trūkumas. Istorinis kelias apaugęs savaiminiais sėjinukais. Iš dalies aukštas vaizdas.

## TRANSPORTO IR PĒSČIJŲ SRAUTO ANALIZĒ

**Prieiga prie parko.** Marinzējos dvaro parkas lengvai pasiekiamas. Jis įsikūręs Marinzējoje, Krustpīlio rajone. Rytinėje pusēje dvaro ansamblio teritorija ribojasi su P62 regioniniu asfaltbetonio keliu Krāsava - Preīli - Madona. 5 minučių pēščiomis nuo dvaro pastato atstumu yra dvi autobusų stotelēs. Nēra šaligatvių ar dviračių takų. Nei dvaro ansamblis, nei vidurinė mokykla neturi viešai prieinamų interneto svetainių. Informacija apie planuojamą ir vykdomą veiklą pateikiama Krustpīlio apskrities interneto svetainēje ir kituose interneto šaltiniuose.

**Parko prieinamumas.** Pagrindinis įėjimas į dvaro ansamblių / mokyklą yra rytinėje pusēje. Įėjimas pakankamai patrauklus, kad atitiktų aplinkos prieinamumo reikalavimus, bet be informacinių ženklų ir stendų. Taip pat galima patekti į dvaro ansamblio teritoriją iš šiaurinės pusės istoriniu keliu. Patekimui į mokyklą, sporto aikštyną yra kelios pēščiųjų patekimo zonos iš gyvenamųjų rajonų, taip pat yra viešojo transporto stotelēs. Parke yra žvyruoti pēščiųjų takai ir takai be dangos, neatitinkantys aplinkos prieinamumo reikalavimų. Neseniai įrengtas medinis tiltelis, vedantis į pavēsinę, esančią šiauriniame parko pakraštyje.

## DVARO PARKO DABARTINĒS PADĒTIES PLANAS IR ANALIZĒ



⑦	Žirgynas (dabar ūkinis pastatas)
⑧	Daržinė (dabar ūkinis pastatas)
⑨	Vyno rūsys (dabar neveikia)
⑩	Malkų pastogēs
⑪	Gyvenamųjų pastatų plotas

SUTARTINIAI ŽENKLAI	
	Augalija
	Vejos teritorija, aikštēlēs
	Sporto laukas
	Vandens telkiniai, tvenkiniai
	Dvaro istorinis apstatymas
	Istorinio dvaro pastato griuvēsiai
	Kiti statiniai
	Laidojimo vieta
	Medžių grupēs / eilutēs / alējos
	Įėjimas, pēščiųjų judėjimas
	Įėjimas, transporto judėjimas
	Kelių infrastruktūra
	Takai
	Nuotraukų fiksavimo kryptis ir eilēs numeris
	Valdoma sritis
	Iš dalies valdoma sritis
	Pažeista arba nevaldoma teritorija
	Medinis denis
	Nuosavybēs ribos
	Kultūrinio paveldo riba

EKSPLIKACIJA	
①	Pilis (dabar Brolių Skrindu Atashienēs vidurinė mokykla)
②	Ūkio pastato griuvēsiai
③	II pasaulinio karo mirusiųjų kapinēs
④	Siurblio namai
⑤	Vaisių sodas
⑥	Akmens tvoros griuvēsiai

## PASTABOS

1. Žr. šį puslapį "Parko plētros analizē - Marinzējos dvaro parkas" puslapis.

SIA „Veido vidi“  
Reg. Nr. LV43603058426  
Adresas: Asteru g. 14a-49, Jelgava, LV-3001  
tel.: +371 22007585  
el. paštas: kristine.dreija@gmail.com

„Dvaru ir rūmų parku Žiemgalos planavimo regione ir Panevēžio bei Šiauliu apskrityse tyrimas“  
„Nuotaikinga kelionē po dvaru parkus bet kuriuo metu laiku“ Nr. LL-313

Puslapio pavadinimas

Esamos padēties analizē - *Marinzējos dvaro parkas*

**Priedas Nr.2 9.1 punktas**



**NUOTRAUKŲ FIKSAVIMAS**



5. Lauko treniruoklių zona



6. Vaizdas į krepšinio aikštelę, futbolo lauką ir sodą fone



7. Dviratis stovi šalia mokyklos



8. Istorinio kelio vaizdas



9. Istorinio akmenų pylimo griuvėsiai



10. Vaizdas iš parko tako į šiaurinį rūmų fasadą



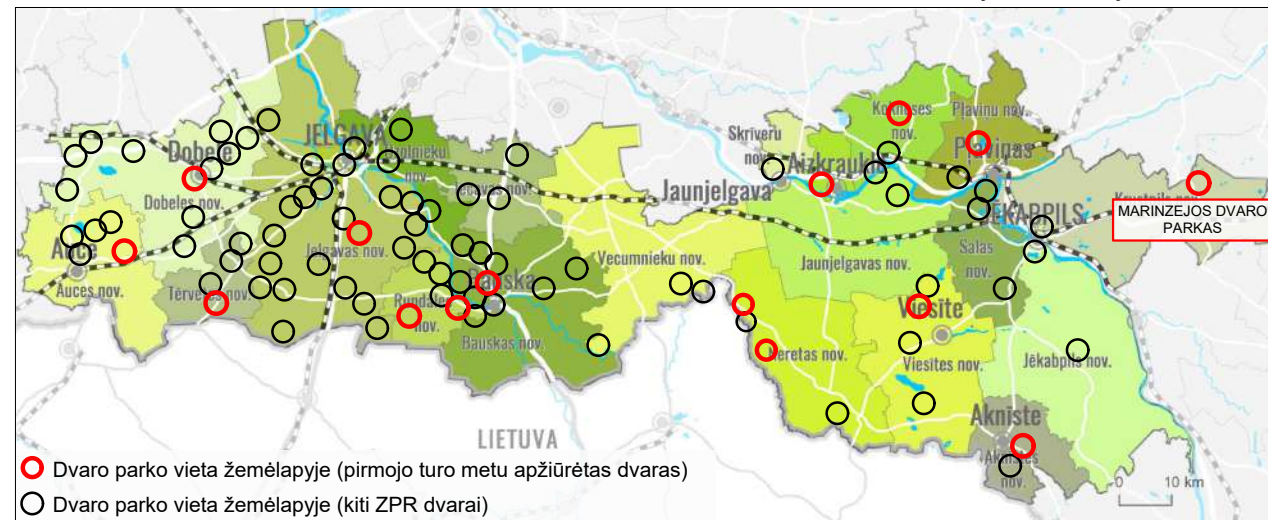
11. Poilsio vieta prie ežero



12. Medinis tiltas parke, vedantis link pavėsinės

# MARINZEJOS DVARO PARKAS

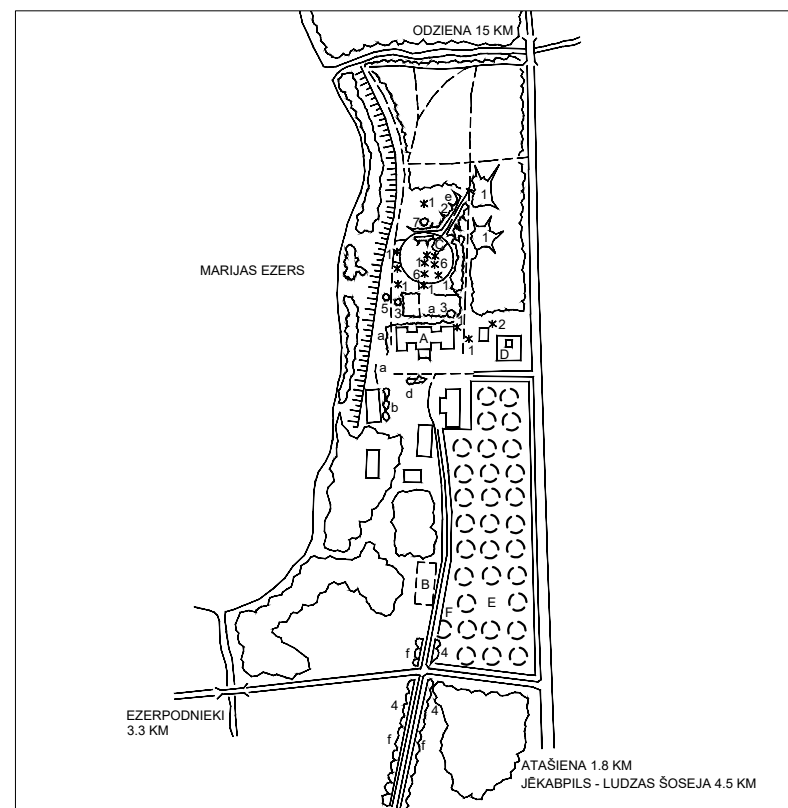
## DVARO PARKO RYŠYS SU KITAIŠ ŽIEMGALOS PLANAVIMO REĢIONE RŪMŪ IR DVARŪ PARKAI



## DVARO PLĒTRA NUO XX A. IKI DABARTIES

- Funkcija.** Po 1920 m. agrarinės reformos Marinzejas dvaras buvo nacionalizuotas ir suskirstytas į 49 dalis, kurių bendras plotas 600 ha. 1925 m. dvare atidaryta pradinė mokykla. Šiuo metu dvaro rūmuose yra vidurinė mokykla. Dvaro parke rengiami socialiniai bei ekonominiai renginiai bei įvairūs mokyklos renginiai. Parke taip pat yra netradicinių žiemos užsiėmimų: 2012 ir 2013 m. Marinzejas ežere vyko poledinės žūklės varžybos.
- Valdymas ir priežiūra.** Marinzejas dvarą valdo Krustpilio savivaldybė ir vidurinė mokykla. Reguliariai prižiūrima piliakalnio, sodo ir šiaurinės parko dalies teritorija. Pietvakarinė ir pietinė parko pusė yra mažiau gerai prižiūrima, apaugusi sėjūnukais ir užžėlusiu žole.
- Pagrindinės ansamblio struktūros šiandien.** Marinzejas dvaro teritorija labai pasikeitė, daugiausia dėl to, kad jis buvo pritaikytas mokyklos poreikiams. Buvęs dvaro sodas dabar turi didelę sporto zoną. Iš istorinių pastatų išlikę klasicistinis rūmų pastatas, tvartas ir arklidė. Abu pastatai šiandien turi ekonominę funkciją. Vakarų pusėje yra vynu rūsysis, kuris šiuo metu nenaudojamas. Išliko ūkio pastato griuvėsiai. Istorinės tvoros griuvėsiai likę aplink sodą. Paradinė aikštė rūmų pietinėje pusėje gali būti nustatoma tik su pagalbiniėmis priemonėmis.

## ISTORINĖS MEDŽIAGOS



Planas perdarytas iš dabartinio situacijos plano. (aprašymas: A - rūmai; B - ūkinio pastato griuvėsiai; C-Antrjo pasaulinio karo laikų kapinės; D-siurblys; E-sodas; F-akmeninė siena aplink sodą; a-lanksvų (*Spiraea chamaedryfolia*) gyvatvorė; b-blizgančiųjų kaulenių (*Cotoneaster lucidus*) gyvatvorė, d-paprastųjų ligustrų (*Ligustrum vulgare*) gyvatvorė, e - nauja sibirinių kėnių alėja, f - kanadinių tuopų (*Populus x canadensis* "Serotina") alėja, 1-europinis maumedis (*Larix decidua*); 2-sibirinis kėnis (*Abies sibirica*); 3-mažalapė liepa (*Tilia cordata*) p 360; 4-kanadinė tuopa *Populus x canadensis* „Serotina“; 5-paprastasis kaštonas (*Aesculus hippocastanum*); 6-veimutinė pušis (*Pinus strobus*); 7-paprastasis ažuolas (*Quercus robur*) p. 405. Šaltinis: NKPM archyvas)

Marinzejas dvaro rūmai (vok.: Mariensee) buvo pastatyti ant Marijos ežero kranto 1845 - 1847 m. italų kilmės grafo Joseph Casimir Peter Michael Borne (1804-1881), Kraštovaizdžio parkas, kertantis miško parką, sukurtas XIX a.

## FUNKCINIS TERITORIJŲ ESANČIŲ GRETA DVARO PARKO ZONAVIMAS



SUTARTINIAI ŽENKLAI	
	Miško teritorijos
	Viešojo pastato teritorija
	Žemės ūkio plotai
	Techninio pastato teritorija
	Vandens telkiniai, tvenkiniai
	Pelkė
	Dvaro istorinis apstatymas
	Istorinio dvaro pastato griuvėsiai
	Kiti statiniai
	Paskirties kryptys
	Kelių infrastruktūra
	Nacionalinis regioninis kelias
	Savivaldybės kelias
	Nuosavybės ribos
	Nuosavybė: šalis
	Nuosavybė: savivaldybei
	Nuosavybė: juridinis nuosavybės
	Nuosavybė: fizinis asmuo
	Kultūrinio paveldo riba

## PASTABOS

- Krustpilio savivaldybės teritorijos planavimo 2013 - 2024 "Krustpilio savivaldybė Atašienės parapijos funkcinis rajonas" pagrindu sukurtas dvaro parko gretimų teritorijų funkcinis zonavimo planas (pasiekiamas: [www.krustpils.lv](http://www.krustpils.lv));
- Žr. šį puslapį "Esamos padėties analizė - Marinzejas dvaro parkas" puslapis.

SIA „Veido vidi“  
Reg. Nr. LV43603058426  
Adresas: Asteru g. 14a-49, Jelgava, LV-3001  
tel.: +371 22007585  
el. paštas: kristine.dreija@gmail.com

„Dvarų ir rūmų parkų Žiemgalos planavimo regione ir Panevėžio bei Šiaulių apskrityse tyrimas“  
„Nuotaikinga kelionė po dvarų parkus bet kuriuo metu laiku“ Nr. LL-313

Puslapio pavadinimas: Parko plėtros analizė - *Marinzejas dvaro parkas*  
**Priedas Nr.2 9.1 punktas**

# MEŽDVARIO PARKAS

## AUKŠTOS KOKYBĒS VAIZDAI



1. Vaizds no Mezmuižas rūmų šiaurės rytu fasado į istorinę paradinę aikštę. Paradinė aikštė yra struktūriškai vidutinės kokybės. Struktūra, neatitinkanti istorinės situacijos - sporto aikštelė mokyklai. Šiuo metu rūmų reprezentatyvi teritorija yra automobilių stovėjimo aikštelė. Iš dalies aukštas vaizdas.



2. Alėjos vaizdas. Alėja yra struktūriškai geros kokybės. Iš dalies aukštos kokybės vaizdas.



3. Vaizdas iš Mezmuižas rūmų pietvakarių pusės į vandens malūną. Sodas yra struktūriškai geros kokybės. Erdvus, vaizdingas, aukštos kokybės vaizdas.



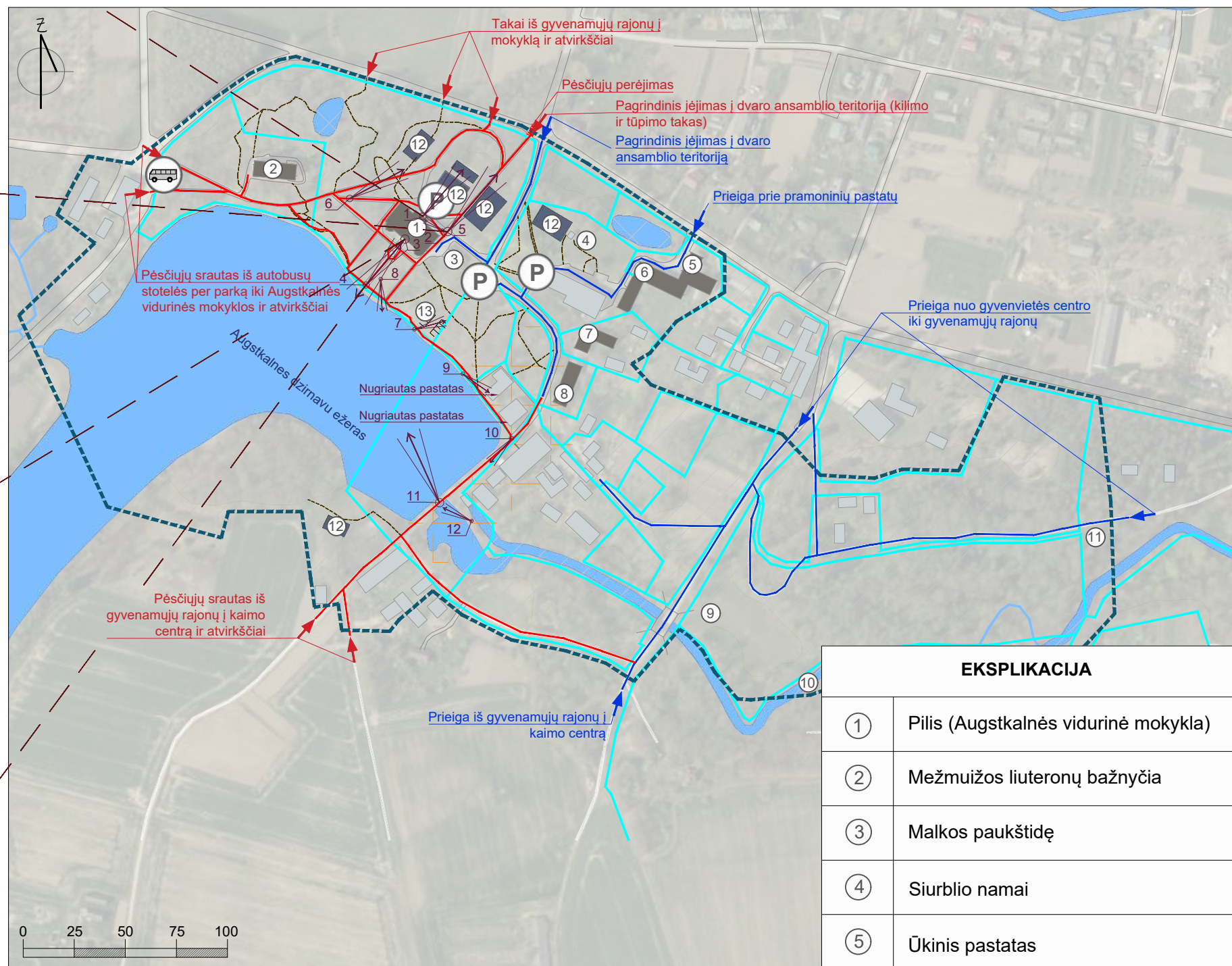
4. Vaizdas iš Aukškālnes malūno į pietvakarinį Mezmuižas rūmų fasadą. Sodas, laiptai, rūmai su terasa struktūriškai išsaugota geros kokybės. Aukštos kokybės vaizdas.

## TRANSPORTO IR PĒSČIJŪ SRAUTO ANALIZĒ

**Prieiga prie parko.** Mežmuižas dvāro ansamblio teritorija yra lengvai pasiekama. Jis įsikūręs Aukškālnējē, Tervetēs rajonē, Aukškālnēs valsčijū. Teritorija iš šiaurēs vakarų pusēs ribojasi su P95 keliu (Jelgava - Tērvete - Lietuvas siena). 3 minūtēs kelio pēsčiomis iki autobusu stotelēs prie Aukškālnēs vidurinēs mokyklos. Augstkālnēs vidurinē mokykla turi viešai pieinamā interneto svetainē ([www.mezmuiza.lv](http://www.mezmuiza.lv)). Informācija apie planuojamā ir parke bei dvare vykdomā veiklā teikiama Tervetēs apskrities tinklalapyje ([www.tervetesnovads.lv](http://www.tervetesnovads.lv)) ir kituose interneto šaltiniuose.

**Parko pieinamumas.** Pagrindinis jėjimas ir prieiga prie mokyklos yra šiaurinėje teritorijos pusėje. Jis nėra kviečiantis, netoliese nėra informacinių stendų ir ženklų. Šiaurinėje teritorijos pusėje yra pēsčijų srautas iš gyvenamųjų rajonų į mokyklā ir atvirkščiai, o vakarų pusėje - nuo autobusu stotelēs iki mokyklos ir atvirkščiai. Parke yra tranzitinių takų. Važiuojamosios kelio dalies, sporto aikštelēs ir ploto aplink rūmus asfaltas yra nusidėvėjęs. Parko žvyruoti takai ir takai be dangos iš dalies atitinka aplinkos pieinamumo reikalavimus. Teritorijoje yra trys automobilių stovėjimo aikštelēs - prie viešbučio, važiuojamosios kelio dalies pabaigoje ir mokykloje, kur automobilių stovėjimo aikštelē galima tik su specialiais leidimais.

## DVARO PARKO DABARTINĒS PADĒTIES PLANAS IR ANALIZĒ



SUTARTINIAI ŽENKLAI	
	Augalija
	Vejos teritorija, aikštelēs
	Vandens telkiniai, tvenkiniai
	Dvaro istorinis apstatymas
	Kiti statiniai
	Laidojimo vieta
	Medžių grupēs / eilutēs / alējos
	Jėjimas, pēsčijų judėjimas
	Jėjimas, transporto judėjimas
	Kelių infrastruktūra
	Takai
	Nuotraukų fiksavimo kryptis ir eilēs numeris
	Valdoma sritis
	Iš dalies valdoma sritis
	Pažeista arba nevaldoma teritorija
	Nuosavybės ribos
	Aplinka ir gamtos išteklių apsaugos zona

⑥	Tvarto (paukštidē)
⑦	Vadovo namai (gyvenamasis namas)
⑧	Tarnautojų namai (gyvenamasis namas)
⑨	Atviro oro etapas
⑩	R. Sēļa memorialinis akmuo
⑪	Raina akmuo
⑫	Sporto laukas
⑬	Griova

EKSPLIKACIJA	
①	Pilis (Augstkālnēs vidurinē mokykla)
②	Mežmuižas liuteronų bažnyčia
③	Malkos paukštidē
④	Siurblio namai
⑤	Ūkinis pastatas

## PASTABOS

1. Žr. šį puslapį "Parko plėtros analizē - Meždvario parkas" puslapis.

SIA „Veido vidi“  
Reg. Nr. LV43603058426  
Adresas: Asteru g. 14a-49, Jelgava, LV-3001  
tel.: +371 22007585  
el. paštas: kristine.dreija@gmail.com

„Dvarų ir rūmų parkų Žiemgalos planavimo regione ir Panevėžio bei Šiaulių apskrityse tyrimas“  
„Nuotaikinga kelionē po dvarų parkus bet kuriuo metu laiku“ Nr. LL-313

Puslapio pavadinimas: Esamos padēties analizē - Meždvario parkas  
Priedas Nr.2 9.1 punktas

**NUOTRAUKŲ FIKSAVIMAS**



5. Elementai Mezmuižos pilies šiaurės rytų pusėje



6. Liepų eilės vaizdas



7. Grota Mezmuižos pilies parke



8. Poilsio vieta Aukškalnės ežero krante



9. Pastato griuvėsiai parke



10. Takas palei Aukškalnės ežero krantą



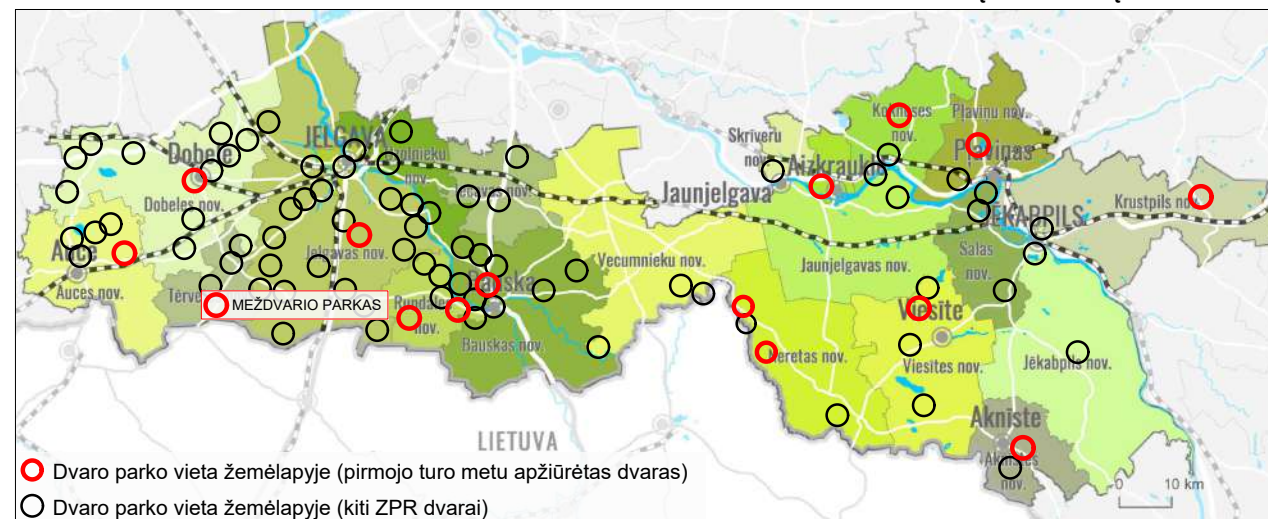
11. Vaizdas iš malūno užtvankos į Mezmuižos rūmus ir liuteronų bažnyčią



12. Malūno užtvankos vieta

# MEŽDVARIO PARKAS

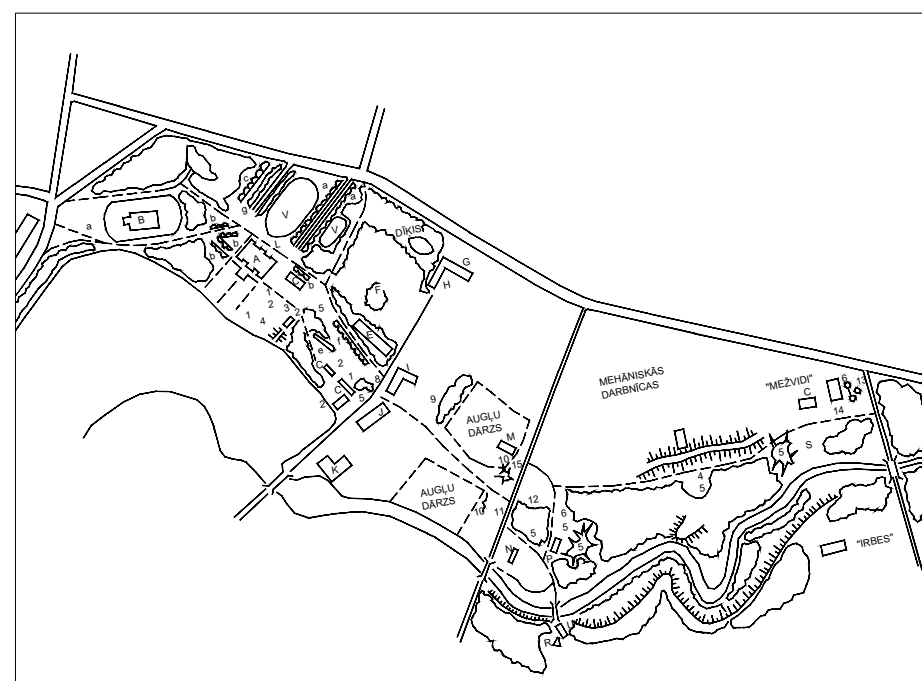
## DVARO PARKO RYŠYS SU KITAIŠ ŽIEMGALOS PLANAVIMO REĢIONE RŪMŪ IR DVARŪ PARKAI



## DVARO PLĒTRA NUO XX A. IKI DABARTIES

- Funkcija.** Mežmuižas dvare no 1954 m. yra Aukškalnės vidurinė mokykla. Šiuo metu parke reguliariai vyksta įvairūs renginiai, projektai, šventės ir įvairi veikla: kasmetinis klasikinės muzikos koncertas Mežmuižos rūmų terasoje, Velykų renginiai, šviesos ir garso instaliacijos, varžybos ir įvairios akcijos.
- Valdymas ir priežiūra.** Mežmuižos parko istorinė teritorija yra labai susiskaidžiusi ir suskirstyta į keletą skirtingų sklypų. Rūmai ir jų dalis parke yra savivaldybės nuosavybė. Savivaldybei priklausančiose parko dalyse priežiūros darbus atlieka Tervetės savivaldybė. Įgyvendinami keli projektai, pastatų statybos projektai ir plėtros programos. Teritorija aplink mokyklą ir šiaurės vakarų parko dalis yra nuolat prižiūrima. Istorinė pietrytinė dvaro ansamblio dalis yra suskaidyta, prižiūrima iš dalies. Teritorija aplink malūną degraduoja ir yra pavojinga.
- Pagrindinės ansamblio struktūros šandien.** Išlikę istoriniai pastatai: rūmai, Mežmuižos liuteronų bažnyčia, gyvenamasis pastatas, tvartas ir tarnų namai. Laikui bėgant, Mežmuižos parko teritorijoje atsirado istorinės padėties neatitinkančios struktūros ir pastatai: sporto aikštelės, bendrabučiai, ūkiniai pastatai, mažaaukščiai ir daugiaaukščiai gyvenamieji pastatai bei gamybos pastatų teritorijos. Santykinai aukštą autentiškumo laipsnį išsaugojo savivaldybei priklausanti parko dalis, esanti aplink rūmų pastatą, su atskiromis medžių eilėmis, alėjomis, takais ir simetriško išdėstymo bruožais. Yra vaizdingas vaizdas į ežerą.

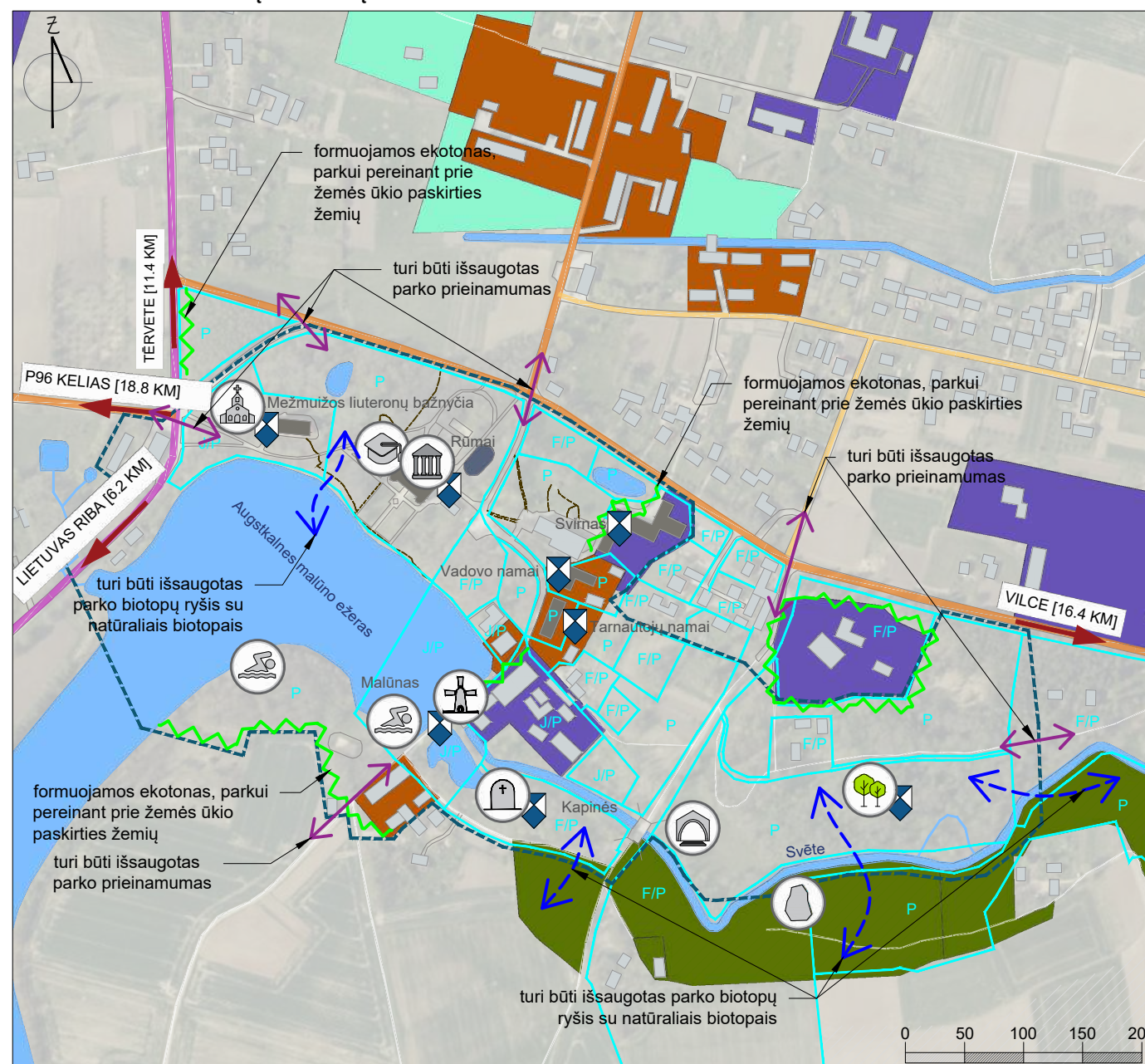
## ISTORINĖS MEDŽIAGOS



Planas perdarytas iš dabartinės situacijos plano 18.07.1991. (Aprašymas: A-rūmai - Aukškalnės vidurinė mokykla; B-Mežmuižos liuteronų bažnyčia; C-medinė pastogė; D-pavėsinė; E-daugiaaukštis gyvenamasis namas; F-siurblys; G-grūdų sandėlis; H-daržinė; I-gyvenamasis namas; J-gyvenamasis namas; K-filialas; L-Aka; M-gyvenamasis namas; N-estrada P-gyvenamasis namas; Q-akmens kolonos; R-memorialinis akmuo; S-Rainio akmuo; T-autobusų stotelė; U-laiptai; V-sporto aikštelė; a-europinių liepų (*Tilia x vulgaris*) alėja; b-platanalapiai klevai (*Acer pseudoplatanus*); kalninės guobos (*Ulmus glabra*); c-mažalapių liepų (*Tilia cordata*) eilė; d-tvenkinys; e-Plikujų lanksvų (*Spiraea chamaedryfolia*) gyvatvorė; f-didžialapių liepų (*Tilia platyphyllos*) eilė; g-serbentų gyvatvorė; 1-Klevas platanalapis raudonlapis (*Acer pseudoplatanus* "Purpurea"); 2-kedrinė pušis (*Pinus cembra*); 3-gudobelė (*Crataegus punctata*); veimutinė pušis (*Pinus strobus*); 5-europinis maumedis (*Larix decidua*); 6-didžialapė liepa (*Tilia platyphyllos*); 7-daūrinis maumedis (*Larix ledebourii*); 8-paprastasis bukas (*Fagus sylvatica*) Šaltinis: NKPM archyvas)

Mežmuižos dvaro ansamblis yra prie ežero su malūnu. Mūrinis neogotikinio stiliaus rūmų pastatas pastatytas XIX a. viduryje Livensų šeimos iki 1870 m., kai jį nupirko baronas von Hanas, tikriausiai pagal architekto Dice projektą. Visiškai baigtas tik 1912 m. Šalia rūmų yra 12 hektarų ploto dvaro parkas. Dvare buvo didelė arklidė.

## FUNKCINIS TERITORIJŲ ESANČIŲ GRETA DVARO PARKO ZONAVIMAS



SUTARTINIAI ŽENKLAI	
	Miško teritorijos
	Viešojo pastato teritorija
	Turizmo / poilsio zona
	Mažos sodo teritorijos
	Atskirų namų statyba
	Daugiaaukštis gyvenamasis namas
	Nacionalinės svarbos žemės ūkio sritis
	Žemės ūkio plotai
	Verslo institucijų teritorijų statyba
	Verslo institucijų teritorijų statyba
	Vandens telkiniai, tvenkiniai
	Dvaro istorinis apstatymas
	Kiti statiniai
	Paskirties kryptys
	Kelių infrastruktūra
	Nacionalinis vietinis greitkelis
	Nacionalinis regioninis kelias
	Savivaldybės kelias
	Nuosavybės ribos
	Nuosavybė: savivaldybei
	Nuosavybė: juridinis nuosavybės
	Nuosavybė: fizinis asmuo
	Aplinka ir gamtos išteklių apsaugos zona

## PASTABOS

- Funkcinis teritorijų, esančių greta dvaro parko teritorijų planas, buvo parengtas remiantis Teritorijos teritorijos planavimo žemėlapiu "Planuojamos (leistinos) teritorijų naudojimas Kronauce, Tervete, Zelmemyje, Bukushyje, Aukškalne ir Dzeguzeni kaimuose" (*pasiekiamas: www.tervetesnovads.lv*);
- Žr. šį puslapį "Parko plėtros analizė - Meždvario parkas" puslapis.

SIA „Veido vidi“  
Reg. Nr. LV43603058426  
Adresas: Asteru g. 14a-49, Jelgava, LV-3001  
tel.: +371 22007585  
el. paštas: kristine.dreija@gmail.com

„Dvarų ir rūmų parkų Žiemgalos planavimo regione ir Panevėžio bei Šiaulių apskrityse tyrimas“  
„Nuotaikinga kelionė po dvarų parkus bet kurio metu laiku“ Nr. LL-313

Puslapio pavadinimas

Parko plėtros analizė - Meždvario parkas

Priedas Nr.2 9.1 punktas

# NERETOS DVARO PARKAS

## AUKŠTOS KOKYBĒS VAIZDAI



1. Vaizdas nuo kelio į Neretos dvaro ansamblio pastatų griuvėsius. Konstrukcijos išliko vidutinės kokybės. Tvenkiniai, kurie kažkada buvo simetriškai išdėstyti dvaro paradinėje zonoje, yra apaugę, tušti ir nustatomi tik su pagalbiniėmis priemonėmis. Paradinė aikštė apaugusi savaiminiais sėjūnukais, pastatai ir medžiai kelia grėsmę žmonių saugumui. Iš dalies aukštas vaizdas.



2. Vaizdas iš dvaro ansamblio pastato griuvėsių į paradinę aikštę, vartų stulpų griuvėsius ir kelią. Paradinė aikštė, vartų stulpai ir kelio konstrukcija yra vidutinės kokybės. Iš dalies aukštas vaizdas.



3. Vaizdas iš dvaro ansamblio pastato griuvėsių į žemės ūkio paskirties teritorijas ir senąjį dvarą pietvakarinėje parko pusėje. Iš dalies aukštas vaizdas.



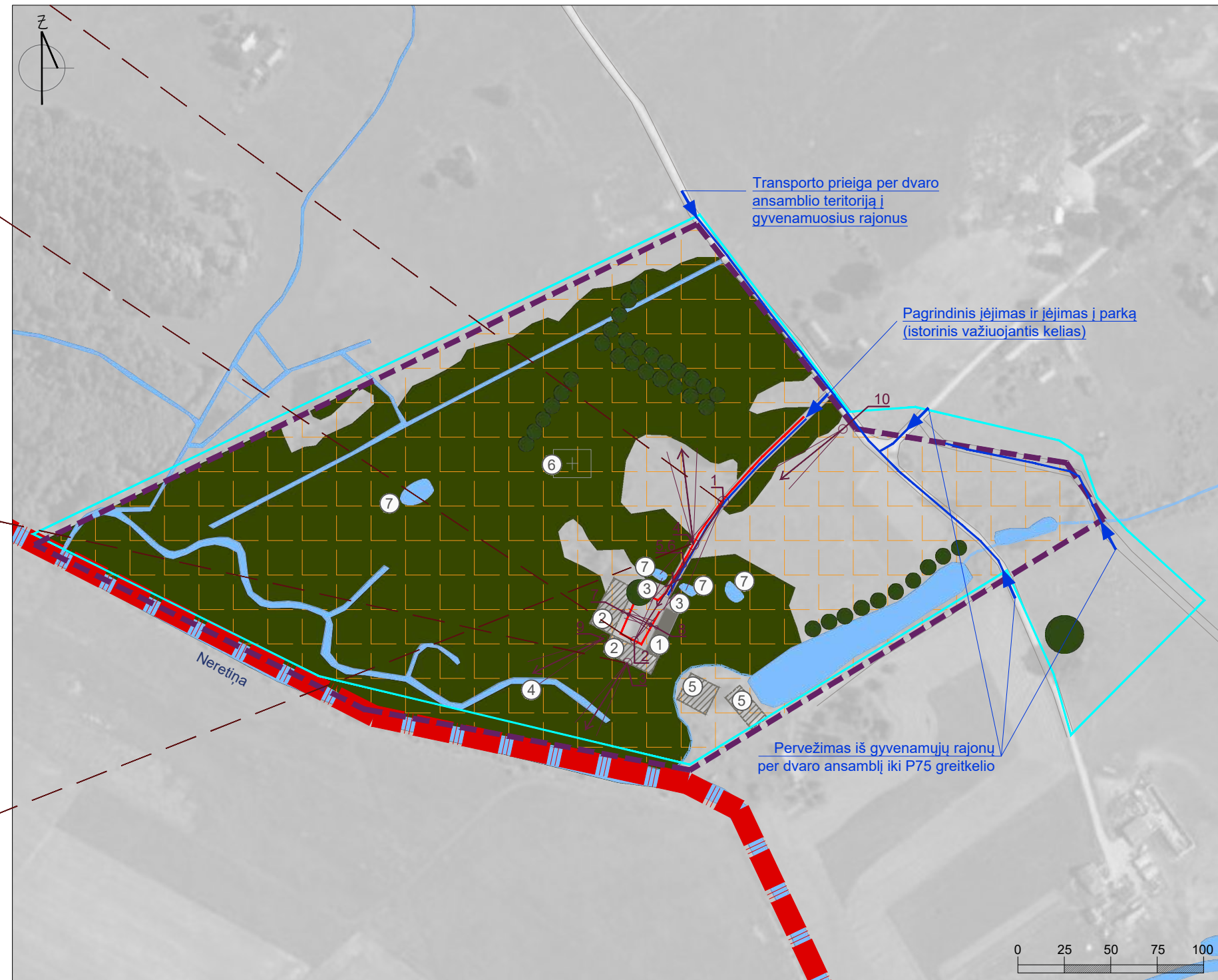
4. Istoriskai netipiškai trumpos liepų alėjos vaizdas. Alėja yra struktūriškai geros kokybės. Aukštos kokybės vaizdas.

## TRANSPORTO IR PĒSČIŲJŲ SRAUTO ANALIZĒ

**Prieiga prie parko.** Neretos dvaro parkas sunkiai prieinamas. Jis įsikūręs 7 km į pietryčius nuo dabartinės Neretos, prie Lietuvos sienos. Netoliese nėra viešojo transporto stotelės. Neretos dvaro ansamblis neturi viešai prieinamų interneto svetainių, nėra informacijos apie parke vykstančias veiklas.

**Parko prieinamumas.** Dvaro parko teritoriją galima pasiekti iš šiaurės rytų pusės pagrindiniu ir vieninteliu įėjimu - istoriniu keliu su paragine aikšte priešais dvaro pastatą. Teritorijoje nėra informacinių lentų ir ženklų. Parke yra takai, kurie neatitinka aplinkos prieinamumo reikalavimų. Fragmentiškai išlikęs paradinės aikštės akmenų grindinys. Žvyrkelis yra transporto prieiga iš P75 kelio į gyvenamuosius rajonus ir atvirkščiai. Nėra automobilių stovėjimo vietos.

## DVARO PARKO DABARTINĒS PADĒTIES PLANAS IR ANALIZĒ



SUTARTINIAI ŽENKLAI	
	Augalija
	Vejos teritorija, aikštelės
	Vandens telkiniai, tvenkiniai
	Dvaro istorinis apstatymas
	Istorinio dvaro pastato griuvėsiai
	Kiti statiniai
	Laidojimo vieta
	Medžių grupės / eilutės / alėjos
	Įėjimas, pėsčiųjų judėjimas
	Įėjimas, transporto judėjimas
	Kelių infrastruktūra
	Takai
	Nuotraukų fiksavimo kryptis ir eilės numeris
	Pažeista arba nevaldoma teritorija
	Nuosavybės ribos
	Kultūrinio paveldo riba
	Latvijos ir Lietuvos siena

EKSPLIKACIJA	
①	Senoji pilis
②	Naujosios pilies griuvėsiai ir ūkiniai pastatai
③	Vartų postai
④	Upė
⑤	Ūkinis pastatas
⑥	1914 m. kritusių vokiečių kareivių kapinės
⑦	Užtvindyti ir tuščiai tvenkiniai

## PASTABOS

1. Žr. šį puslapį "Parko plėtros analizė - Neretos dvaro parkas" puslapis.

SIA „Veido vidi“  
Reg. Nr. LV43603058426  
Adresas: Asteru g. 14a-49, Jelgava, LV-3001  
tel.: +371 22007585  
el. paštas: kristine.drejija@gmail.com

„Dvarų ir rūmų parkų Žiemgalos planavimo regione ir Panevėžio bei Šiaulių apskrityse tyrimas“  
„Nuotaikinga kelionė po dvarų parkus bet kuriuo metu laiku“ Nr. LL-313

Puslapio pavadinimas

Esamos padėties analizė - Neretos dvaro parkas

Priedas Nr.2 9.1 punktas

**NUOTRAUKŲ FIKSAVIMAS**



5. Vaizdas į vartų stulpus ir tuščius tvenkinius abipus kelio



6. Paradinės aikštės liekanos



7. Vaizdas į senuosius rūmus



8. Naujųjų rūmų griuvėsiai



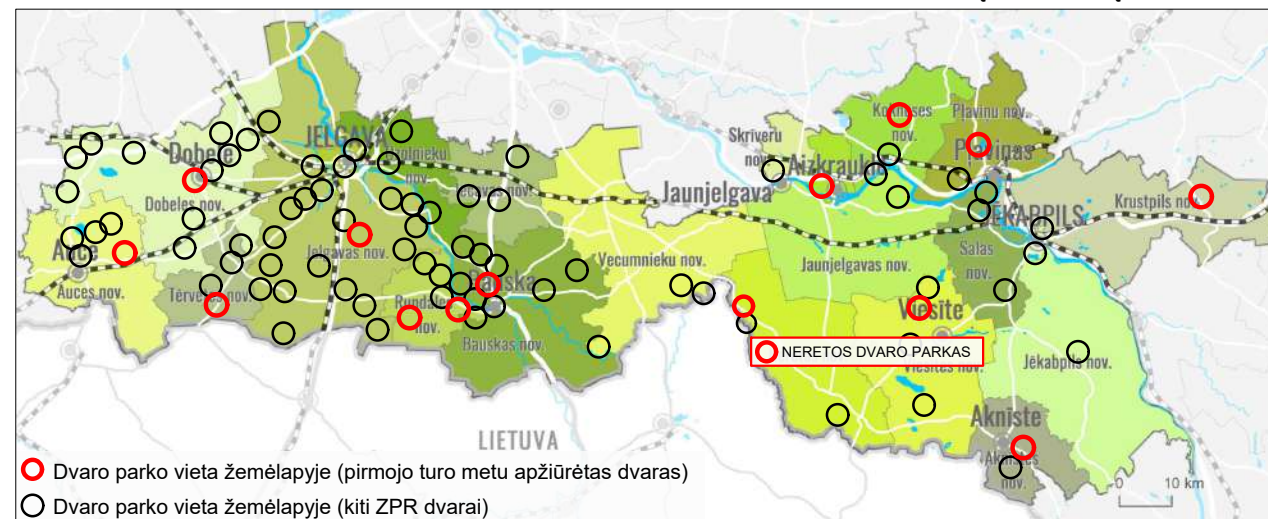
9. Vecupės upė parko pietvakarių pusėje



10. Vaizdas nuo kelio į dvaro ansamblio teritoriją

# NERETOS DVARO PARKS

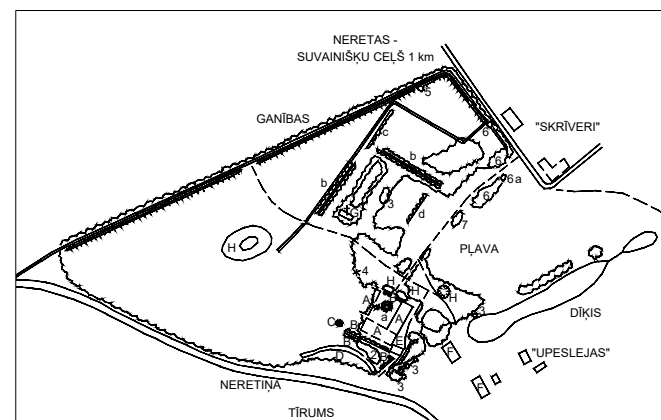
## DVARO PARKO RYŠYS SU KITAIŠ ŽIEMGALOS PLANAVIMO REĢIONE RŪMŪ IR DVARŪ PARKAI



## DVARO PLĒTRA NUO XX A. IKI DABARTIES

- Funkcija.** Po 1920 m. agrarinēs reformas dvaro paskutinysis savininkas, palikdamas dvarā jī susprogdino. Atkūrus nepriklausomybę, Neretas dvaras buvo privatizuotas. Šiuo metu dvare nėra jokių viešų renginių, sezoninių užsiēmimū. 2008 m. buvo sukurta „Nereta dvaro gelbējimo programa“, suteiktas finansavimas. Dvaras taip pat dalyvavo akcijojē „Aplankykite Latvijas pili!“.
- Valdymas ir priežiūra.** Neretas dvaro teritorija šiuo metu priklauso juridiniam asmeniui. 2015 m. buvo užregistruota asociacija „Neretas draugū fondas“, kurios tikslas - ištirti, atkurti, rekonstruoti ir prižiūrēti Neretas dvaro kompleksā ir parkā, tačiau asociacijos socialinē ir ekonominē veikla neįgyvendinama. Dvaro parko plotas nėra tvarkomas: jis apaugēs savaiminiais sējiniais ir žolē, nykstantys medžiai nepašalinami, tvenkiniai yra perpildyti arba sausi, sunku jžiūrēti tam tikras istorines sritis, medžiū alējas, eiles ir grupes.
- Pagrindinēs ansamblio struktūros šiandien.** Aiškiai matoma dvaro ansamblio istorinē riba. Dvaro ansamblyjē išlaikytas trijų aukštū senasis dvaro pastatas su 1,2 m storio akmens plytū sienomis, išorinē pastato siena, ūkiniai pastatai ir dvaras - griuvēsiai. Parkas apaugēs, dominuoja vietinēs medžiū rūšys. Aplink rūmus buvo taisyklingas planas, iš kurio dabar likēs apskritimas, liepū alējos fragmentai pietinējē pilies pusējē, taip pat 2 simetriški, dabar išdžiūvē tvenkiniai priēšais rūmus. Alējos liekanos buvo rastos šiaurēs ir šiaurēs vakarū pusējē. Parke galite pamatyti takus, Pirmame pasauliniame kare nužudytū vokiečiū kareiviū kapū fragmentus.

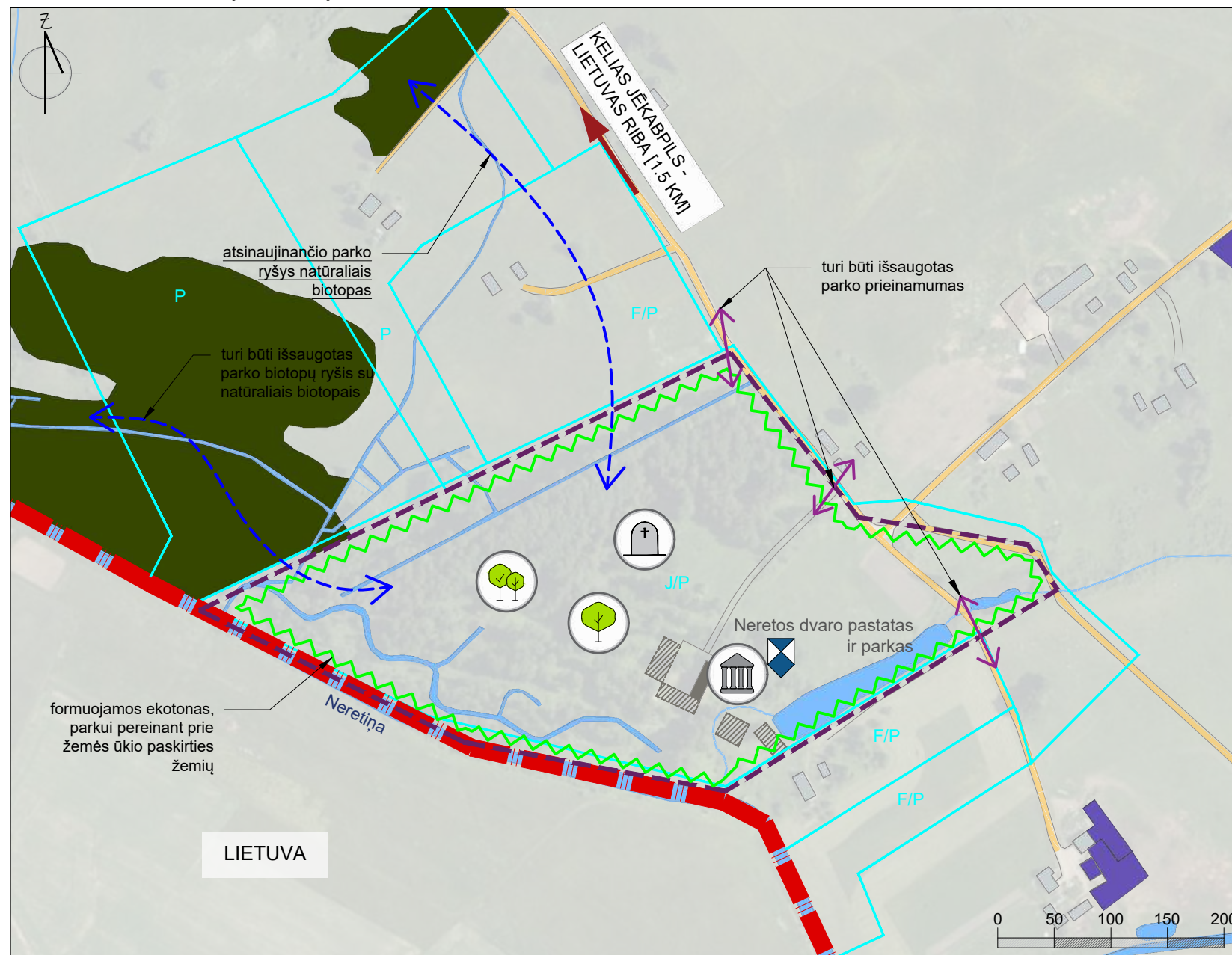
## ISTORINĒS MEDŽIAGOS



Parengta pagal dabartinē situacijos planā 1995 m. Neretas dvaro parko aprašymē (paaiškinimas: A-rūmū griuvēsiai ir ūkiniai pastatai; B-vartū stulpai; C-aka; D-senasis dvaro pastatas; E - tvartas; F-ūkiniai pastatai; G-1914 m. nužudytū vokiečiū kareiviū kapinēs; H-tušti tvenkiniai, (a-mažalapiū liepū (*Tilia cordata*) eilē, b-mažalapiū liepū (*Tilia cordata*) alēja, d-obelis (*Malus domestica*), 1-paprastasis kaštonas (*Aesculus hippocastanum*), 2-juoduogis šėivamedis (*Sambucus nigra*), 3-baltasis gluosnis (*Salix alba*); 4-europinis maumedis (*Larix decidua*); 5-paprastasis klevas (*Acer platanoides*) p 294, h 29; 6 -baltoji tuopa (*Populus alba*) p 486, h 25; 7-šermukšniapē lanksvūnē (*Sorbaria sorbifolia*) Šaltinis: NKPM archyvas)

Po Kuržemēs kunigaikštystēs aneksijōs ir jos įtraukimo į Rusijōs imperijā 1824 m. Neretas dvarā įsigijō grafas Andrejus Šuvalovas, kuriam taip pat priklausē Rundalēs rūmai. Po Andrejaus Šuvalovo mirties Neretas, Zalvēs ir Devos dvarus paveldējo jo jauniausias sūnus Peteris Šuvalovas. Dvaro pastato kompleksas pastatytas XVI a. Senasis gyvenamasis namas pastatytas šiek tiek vėliau, šalia jo pastatyta sodyba, o XVIII – XIX a. pastatyti nauji mūriniai dvaro rūmai. Dvaro rūmai buvo įrengti aplink vidinį kiemā, apsuptā geležinēs tvoros su vartais. Parkā papuošē rotonda.

## FUNKCINIS TERITORIJŲ ESANČIŲ GRETA DVARO PARKO ZONAVIMAS



## SUTARTINIAI ŽENKLAI

	Miško teritorijos
	Augalija
	Turizmo ir poilsio zona
	Mišrios gamybos ir verslo objektū statybos sritis
	Gyvenamųjų pastatū plotas
	Žemēs ūkio plotai
	Vandens telkiniai, tvenkiniai
	Dvaro istorinis apstatymas
	Istorinio dvaro pastato griuvēsiai
	Kiti statiniai
	Paskirties kryptys
	Keliū infrastruktūra
	Savivaldybēs kelias
	Nuosavybēs ribos
	Nuosavybē: savivaldybei
	Nuosavybē: juridinis nuosavybēs
	Nuosavybē: fizinis asmuo
	Kultūrinio paveldo riba
	Latvijōs ir Lietuvōs siena

## PASTABOS

- Greta dvaro parko esančių teritorijū funkcinis zonavimo planas parengtas remiantis Neretas parapijōs teritorijōs planu 2006-2018. žemēlapis "Neretas parapijōs teritorijōs planuojamas (leidžiamas) naudojimas" (pasiekiamas: [www.neretasnovads.lv](http://www.neretasnovads.lv));
- Žr. šį puslapį "Esamos padēties analizē - Neretas dvaro parkas" puslapis.

SIA „Veido vidi“  
 Reg. Nr. LV43603058426  
 Adresas: Asteru g. 14a-49, Jelgava, LV-3001  
 tel.: +371 22007585  
 el. paštas: kristine.dreija@gmail.com

„Dvarū ir rūmū parkū Žiemgalos planavimo reģionē ir Panevėžio bei Šiauliū apskrityse tyrimas“  
 „Nuotaikinga kelionē po dvarū parkus bet kuriuo metu laiku“ Nr. LL-313

Puslapio pavadinimas

Parko plėtros analizē - Neretas dvaro parkas

Priedas Nr.2 9.1 punktās



# ODZIENOS DVARO PARKAS

## AUKŠTOS KOKYBĒS VAIZDAI



1. Vaizds iš rūmų į tvenkinį. Tvenkiniai, medžių alėjos ir eilės buvo išsaugotos geros kokybės, lengvai matomos be papildomos medžiagos. Aukštos kokybės vaizdas.



2. Vaizdas į kelią per tvenkinį į rūmus. Pietrytinis dvaro rūmų fasadas išliko struktūriškai geras. Lengvai matomos atskiros alėjos, medžių grupės ir eilės. Prarasta istorinė pavėsinė. Aukštos kokybės vaizdas.



3. Vaizdas iš rūmų šiaurės vakarų pusės į istorinę paradinę aikštę. Paradinė teritorija yra struktūriškai prastos kokybės, nėra įskaitoma gamtoje, reikalinga papildoma medžiaga, buvo nustatyta netinkamos istorinės situacijos struktūros. Kažkada vaizdas buvo aukštos kokybės, dabar jis prarastas ir turėtų būti atkurtas.



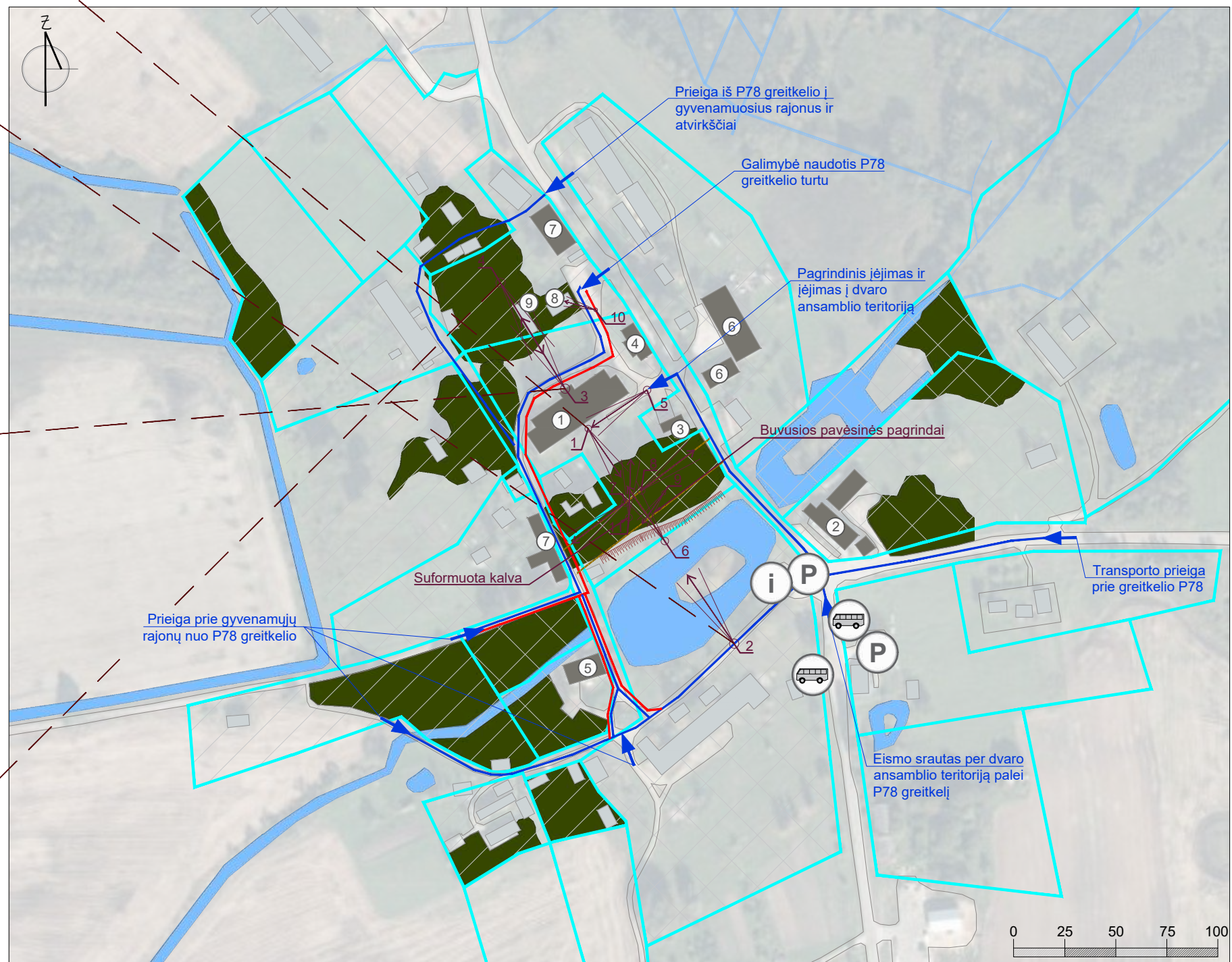
4. Vaizdas iš paradinės aikštės į rūmų šiaurės vakarų pusę. Paradinė teritorija yra prastos kokybės. Kažkada vaizdas buvo aukštos kokybės, dabar jis prarastas, jį reikia atkurti.

## TRANSPORTO IR PĖSČIŪJŲ SRAUTO ANALIZĖ

**Prieiga prie parko.** Odzienos dvaro ansamblis lengvai pasiekiamas. Jis įsikūręs Odzienoje, Vietalvos valsčiuje, Plavino apskrityje. Iš rytų pusės susijungia su Latvijos regioniniu keliu P78 (Pļaviņas - Ērgļi). 5 minutės pėsčiomis nuo dvaro rūmų yra dvi autobusų stotelės. Odzienos dvaro ansamblis turi viešai prieinamą interneto svetainę ([www.odzienasmuiza.lv](http://www.odzienasmuiza.lv)) internete, kurioje pateikiama informacija apie planuojamus ir rengiamus renginius dvare ir parke, taip pat aktyviai propaguojamas socialiniuose tinkluose.

**Parko prieinamumas.** Pagrindinis įėjimas - prieiga prie Odzienos rūmų yra šiaurės rytų pusėje. Jis nėra kviečiantis, be informacinių stendų. Vienintelis informacinis stendas su Pļavino apskrities kortele yra pietinėje pusėje, šalia tvenkinio, kur yra nedidelė automobilių stovėjimo aikštelė. Parko plotas taip pat pasiekiamas iš vakarų ir pietų, kur galima stebėti transporto ir pėsčiųjų srautus iš gyvenamųjų rajonų į P78 kelią, parduotuvę ir atvirkščiai. Parke yra keli takai be dangos ir žvyro takai, kurie neatitinka aplinkos prieinamumo reikalavimų.

## DVARO PARKO DABARTINĖS PADĖTIES PLANAS IR ANALIZĖ



SUTARTINIAI ŽENKLAI	
	Augalija
	Vejos teritorija, aikštelės
	Vandens telkiniai, tvenkiniai
	Dvaro istorinis apstatymas
	Kiti statiniai
	Medžių grupės / eilutės / alėjos
	Įėjimas, pėsčiųjų judėjimas
	Įėjimas, transporto judėjimas
	Kelių infrastruktūra
	Takai
	Šlaitai
	Nuotraukų fiksavimo kryptis ir eilės numeris
	Iš dalies valdoma sritis
	Valdoma sritis
	Nuosavybės ribos
EKSPLIKACIJA	
①	Pilis ir pilies griuvėsiai
②	Odziena baras namas
③	Sodininko namai
④	Svirnas
⑤	Pilies alaus darykla (buvusi pieno įmonė)
⑥	Svečių namas
⑦	Buvęs ūkinis pastatas
⑧	Buvęs parduotuvės pastatas (šiandien neveikia)
⑨	Graustas

## PASTABOS

1. Žr. šį puslapį "Parko plėtros analizė - Odzienos dvaro parkas" puslapis.

SIA „Veido vidi“  
Reg. Nr. LV43603058426  
Adresas: Asteru g. 14a-49, Jelgava, LV-3001  
tel.: +371 22007585  
el. paštas: kristine.dreija@gmail.com

„Dvarų ir rūmų parkų Žiemgalos planavimo regione ir Panevėžio bei Šiaulių apskrityse tyrimas“  
„Nuotaikinga kelionė po dvarų parkus bet kurio metu laiku“ Nr. LL-313

Puslapio pavadinimas

Esamos padėties analizė - Odzienos dvaro parkas

Priedas Nr.2 9.1 punktas

**NUOTRAUKŲ FIKSAVIMAS**



5. Vaizdas nuo kelio į rūmus



6. Vaizdas nuo tvenkinio į rūmų pietrytinį fasadą



7. Liepų eilės parke



8. Liepų eilės parke



9. Buvusio pastato elemento pamatai



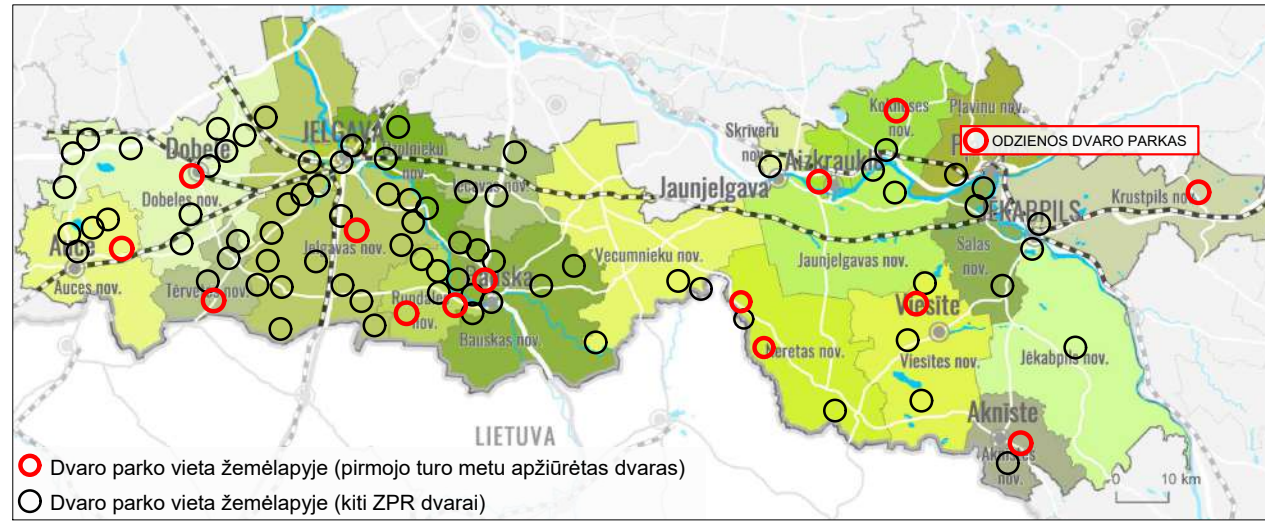
10. Neveikianti parduotuvė dvaro parko teritorijoje



11. Rūmų vaizdas nuo kalvos šlaito parke

# ODZIENOS DVARĀS PARKS

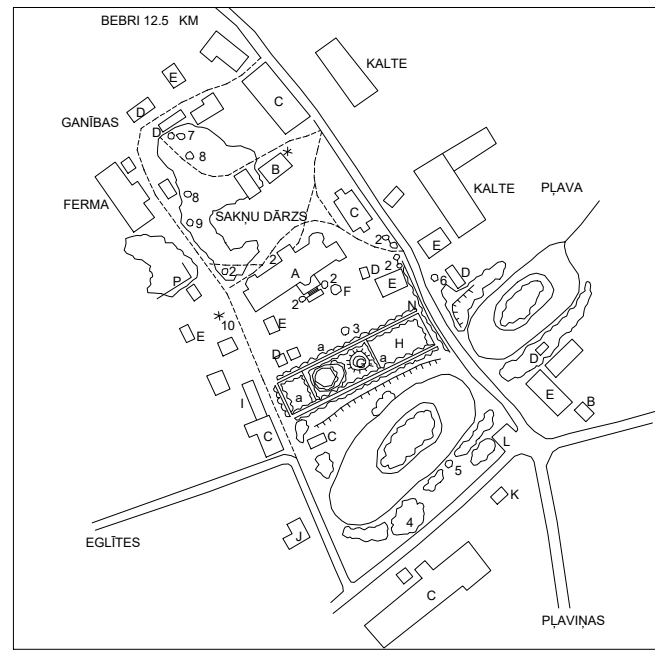
## DVARĀS PARKA RYŠYS SU KITAIŠ ŽIEMGALĀS PLANAVIMO REĢIONE RŪMŪ IR DVARŪ PARKAI



## DVARĀS PLĒTRA NUO XX A. IKI DABARTIES

- Funkcija.** Po 1920 m. zemes reformas, Odziena dvaras buvo nusavintas. 20-tajame dešimtmetyje Odziena pieno ūkininku asociacija planavo rekonstruoti buvusio dvaro pastatus, tačiau ši ideja liko tik projekto etape. 1937 m. Paminklu valdyba iš saugomų paminklu sąrašo išbraukė buvusį dvarą. Latvijos TSR metu pastatas iš dalies naudotas Odziena gyventojų viešojo gyvenimo reikmėms, dvare buvo įsikūrę Kultūros namai, biblioteka ir gyvenamieji butai. Šiuo metu pradėta Odziena dvaro ansamblio rekonstrukcija. Atkurti sunykę pastatai: dvaro užėiga, kuriame nuo 2012 m. veikia svečių namai, visiškai renovuota pieninė, dabar naudojama kaip alaus darykla, sodininko namas ir ūkinis pastatas. Dešiniąjame sparne renovuotas rūmų pastato stogas, o nuo 2015 m. penkiose atnaujintose salėse vyksta vieši renginiai. Dvare suteikiama galimybė susipažinti su alaus ir geros gamybos procesais, paragauti pagamintų gėrimų. Dvare ir parke vyksta koncertai, filmų demonstracijos, vestuvių šventės, Mykolo ir saulėgrįžos minėjimo renginiai, organizuojamos ekskursijos. Odziena dvaras palaipsniui tampa turistų traukos objektu.
- Valdymas ir priežiūra.** Odziena dvaro ansamblio teritorija yra suskaidyta, suskirstyta į keletą sklypų. Dabartinis dvaro ir pilies savininkas yra SIA "Odziena muiža". Dabar pilies pastatas ir parkas yra nuolat prižiūrimi. Dvaro ansamblio teritorijos šiaurės vakarų pusė (istorinė paradinė aikštė) yra retkarčiais tvarkoma.
- Pagrindinės ansamblio struktūros šiandien.** Šiandien sunku nustatyti istorines dvaro ansamblio ribas. Dvaro ansamblis susideda iš XIX a. pastatytų rūmų, esančių parko viduryje, ir seniausių klasicistinių ūkininkų pastatų. Odziena dvaro kompleksas buvo labai didelis, istoriškai jis turėjo daugiau nei 30 skirtingų pastatų. Šiuo metu visiškai rekonstruoti trys pastatai. Regioninis kelias dvaro ansamblio teritoriją dalina į 2 dalis. Paradinę aikštę, esančią rūmų šiaurės vakarų pusėje, kur laikui bėgant buvo užstatyta naujomis struktūromis, sunku identifikuoti. Parke yra išlikę atskiri istoriniai takai.

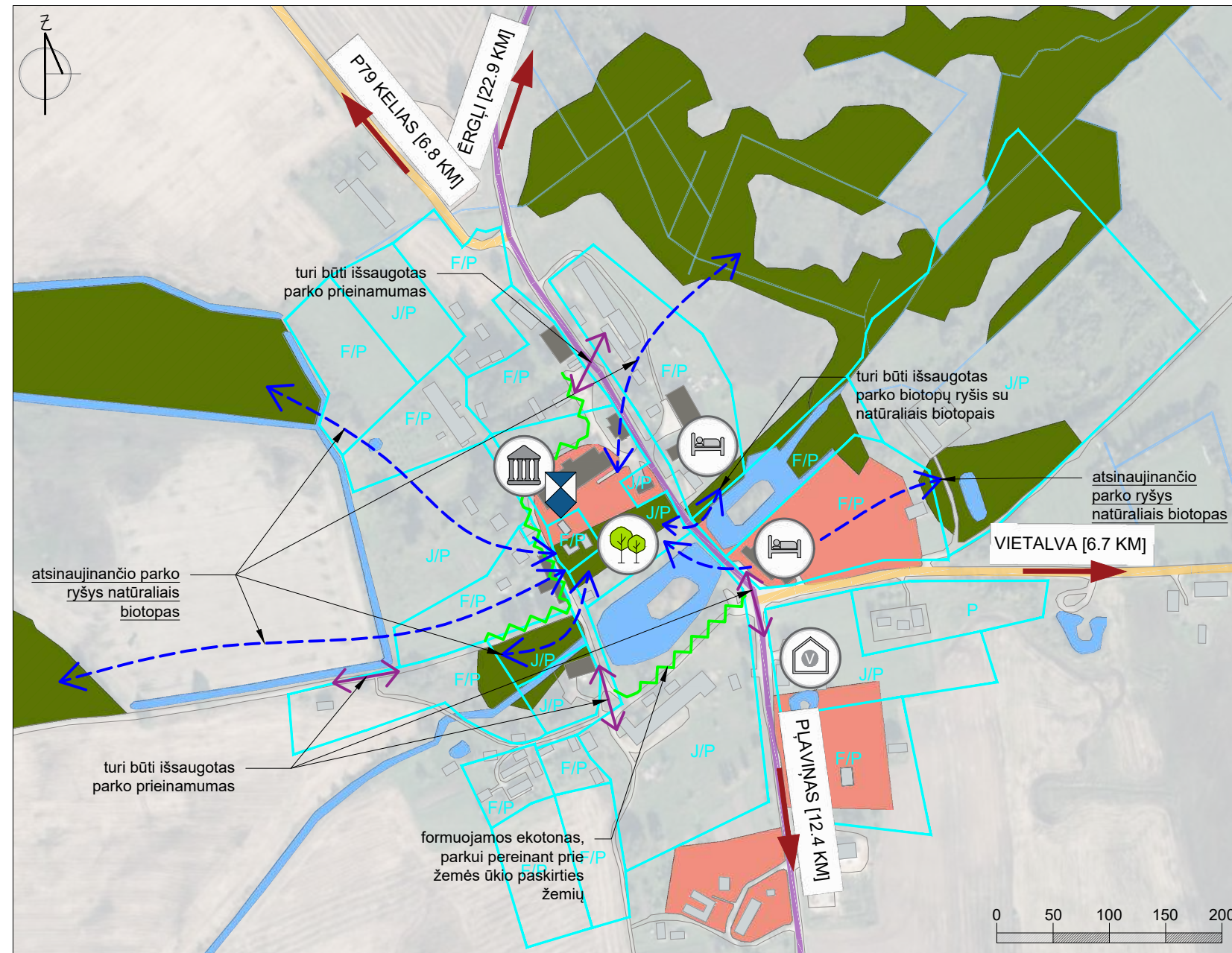
## ISTORINĒS MEDŽIAGOS



Planas pirtvarkytas iš dabartinio situacijos plano iš Odziena parko aprašymo (*Paiškinimas: A-rūmai ir rūmų griuvėsiai; B - parduotuvės; C-ūkiniai pastatai; D-nameliai; E-gyvenamieji namai; F-vandens bokštas; G-pagrindai; H-tinklinio aikštėlė; I-paštas, bankas; J-malūnai, K-svarstyklės, L-stovėjimo aikštėlė, M-vartų stulpai, N-žemos sienos, P - griuvėsiai, a - mažalapės liepos (Tilia cordata), 1-dygioji egle Picea pungens "Koster", 2-liepa (Tilia vulgaris); 4-balzaminė tuopa (Populus balsamifera); 5-miškinė obelis (Malus sylvestris); 6-paprastasis uosis (Fraxinus excelsior) p 371, h 18; 7-pilkoji tuopa (Populus x canescens); 8-trakinis klevas (Acer campestre); 9-paprastasis ažuolas (Quercus robur) p 380, h 24; 10-maumedis (Larix kamparas). : NKPM archyvas)*

Odziena dvaras priklauso Brimerių šeimai. Originalus dvaras buvo iš dalies mūrinis, iš dalies medinis. Rudolfas Friedrichas Adrianas Brimmeris (1809-1888) pradėjo naują neogotikinio stiliaus Odziena dvaro statybą, kuris tapo vienu svarbiausių neogotikinio stiliaus pastatų Latvijos teritorijoje. 1905 m. Revoliucijos metu dvaro rūmai buvo sudeginti, vėliau iš dalies atstatyti.

## FUNKCINIS TERITORIJŲ ESANČIŲ GRETA DVARĀS PARKO ZONAVIMAS



SUTARTINIAI ŽENKLAI	
	Miško teritorijos
	Mišrios viešųjų įstaigų ir daugiabučių namų sritys
	Atskirų namų statyba
	Žemės ūkio plotai
	Pramonės objektai
	Vandens telkiniai, tvenkiniai
	Dvaro istorinis apstatymas
	Kiti statiniai
	Paskirties kryptys
	Kelių infrastruktūra
	Savivaldybės kelias
	Nacionalinis regioninis kelias
	Nuosavybės ribos
	Nuosavybė: savivaldybei
	Nuosavybė: juridinis nuosavybės
	Nuosavybė: fizinis asmuo

## PASTABOS

- Prie dvaro parko ribų esančių teritorijų funkcinis zonavimo planas parengtas remiantis planuojamo (leistino) Vietalio parapijos teritorijos plano (2010–2020) teritorijos naudojimo žemėlapiu (*pasiiekiamas: www.plavinunovads.lv*);
- Žr. šį puslapį "Esamos padėties analizė - Odziena dvaro parkas" puslapis.

SIA „Veido vidi“  
Reg. Nr. LV43603058426  
Adresas: Asteru g. 14a-49, Jelgava, LV-3001  
tel.: +371 22007585  
el. paštas: kristine.dreija@gmail.com

„Dvaru ir rūmų parku Žiemgalos planavimo regione ir Pānevžio bei Šiaulīu apskritīse tyrimas“  
„Nuotaikinga kelionē po dvaru parkus bet kuriuo metu laiku“ Nr. LL-313

Puslapio pavadinimas: Parko plētras analizē - *Odziena dvaro parkas*  
**Priedas Nr.2 9.1 punktas**

# SVITENĒS DVARO PARKAS

## AUKŠTOS KOKYBĒS VAIZDAI



1. Vaizdas no ceļo i vakariņo dvaro rūmju fasadā. Dvaro fasads išlīko struktūriškai geras. Iš dalies aukštas vaizdas.



2. Vaizdas no Svitenes dvaro vakariņo fasado jėjimo duru i taisyklingos formas gėlynā, vandens bokštā ir administrācijas pastatā fone. Bėgant laikui atsirado pastatai ir želdiniai, neatitinkantys istorinēs padēties. Iš dalies aukštas vaizdas.



3. Vaizdas iš Svitenes dvaro rytinjo fasado i Virsītēs upē ir istorinjo parko tēsinj. Upē użstota savaiminiais sėjiniiais. Iš dalies aukštas vaizdas.



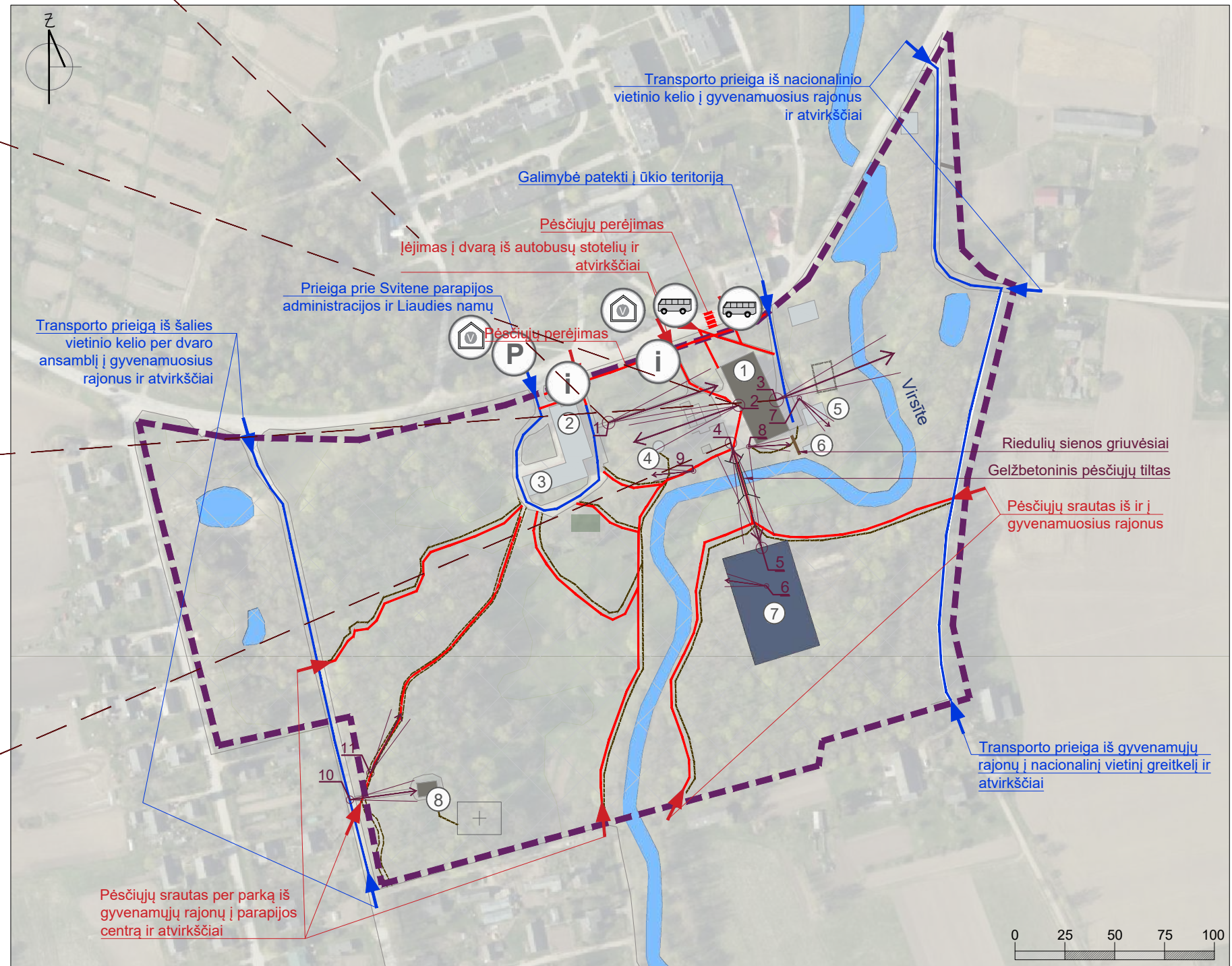
4. Vaizdas no ceļo i tiltā ir sporto aikštēlē Svitenes dvaro parkē. Parkē atsirado istorinēs padēties neatitinkančios struktūros. Iš dalies aukštas vaizdas.

## TRANSPORTA IR PĒSČIJŪ SRAUTO ANALIZĒ

**Prieiga prie parko.** Lengvai pasiekiamas. Dvaras įsikūręs Svitenės kaime, Virsītēs upēs krante ir yra laikomas valsčiaus centru. Šiaurinėje parko pusėje yra asfalto dangos kelias. Nuo Svitenės valsčiaus administrācijas pastato iki dvaro pastato yra akmenimis grįstas pėsčiųjų takas su metaliniais atitvarais nuo kelio. Už 2 minučių kelio yra dvi autobusų stotelės. Svitenės dvaro ansamblis neturi viešai prieinamų interneto svetainių. Informacijā apie parke, dvaro rūmuose ir liaudies namuose planuojamas ar vykstančias veiklas galima rasti Rundalēs savivaldybēs interneto svetainėje ir (arba) kitose interneto svetainēs.

**Parko prieinamumas.** Pagrindiniai jėjimai - prieiga prie Svitenos valsčiaus administrācijas pastato ir bendruomenēs namų yra šiaurinėje teritorijos pusėje. Jis yra kviečiantis, šalia yra informacinis ženklas. Taip pat i parko teritorijā galima patekti iš pietų, rytų ir vakarų pusių, kur galima stebėti pėsčiųjų srautā iš gyvenamųjų pastatų teritorijū i gyvenvietēs centrā. Teritorija aplink Svitenes valsčiaus administracinj pastatā yra apželdinta, su akmenimis grįstais šaligatviais, kurie visiškai atitinka aplinkos prieinamumo reikalavimus. Teritorija aplink dvarā ir parko infrastruktūra yra pasenusi. Asfaltbetonis, betoninės plokštės ir žvyro danga iš dalies atitinka arba neatitinka aplinkos prieinamumo reikalavimų. Dvaro ansamblio teritorijoje nėra automobilių stovėjimo aikštelių. Artimiausia automobilių stovėjimo aikštėlē yra parduotuvėje.

## DVARO PARKO DABARTINĒS PADĒTIES PLANAS IR ANALIZĒ



## SUTARTINIAI ŽENKLAI

	Augalija
	Vejos teritorija, aikštēlēs
	Sporto laukas
	Vandens telkiniai, tvenkiniai
	Dvaro istorinis apstatymas
	Kiti statiniai
	Kiti pastatų griuvēsiai
	Laidojimo vieta
	Tiltas
	Medžių grupēs / eilutēs / alējos
	Jėjimas, pėsčiųjų judėjimas
	Jėjimas, transporto judėjimas
	Kelių infrastruktūra
	Takai
	Nuotraukų fiksavimo kryptis ir eilēs numeris
	Valdoma sritis
	Iš dalies valdoma sritis
	Kultūrinio paveldo riba

## EKSPLIKACIJA

①	Svitenes dvaras
②	Svitenes parapijos administracija
③	Svitenes liaudies namas
④	Vandens bokštas
⑤	Malkinēs malkos
⑥	Tualetu pastatas
⑦	Sporto laukas
⑧	Svitenes parko senovēs kapinēs ir koplyčia

## PASTABOS

1. Žr. šj puslapj "Parko plėtros analizē - Svitenēs dvaro parkas" puslapis.

SIA „Veido vidi“  
Reg. Nr. LV43603058426  
Adresas: Asteru g. 14a-49, Jelgava, LV-3001  
tel.: +371 22007585  
el. paštas: kristine.dreija@gmail.com

„Dvaru ir rūmų parku Žiemgalos planavimo regione ir Panevėžio bei Šiaulių apskrityse tyrimas“  
„Nuotaikinga kelionē po dvaru parkus bet kuriuo metu laiku“ Nr. LL-313

Puslapio pavadinimas

Esamos padēties analizē - Svitenēs dvaro parkas

Priedas Nr.2 9.1 punktas

## NUOTRAUKŲ FIKSAVIMAS



5. Vaizdas iš parko teritorijos į pietvakarinį Svitenės dvaro fasadą



6. Sporto aikštelė dvaro parko teritorijoje



7. Medinis pastatas rytinėje dvaro pusėje



8. Akmens riedulių sienos griuvėsiai dvaro pietinėje pusėje



9. Suolas ir vandens bokštas



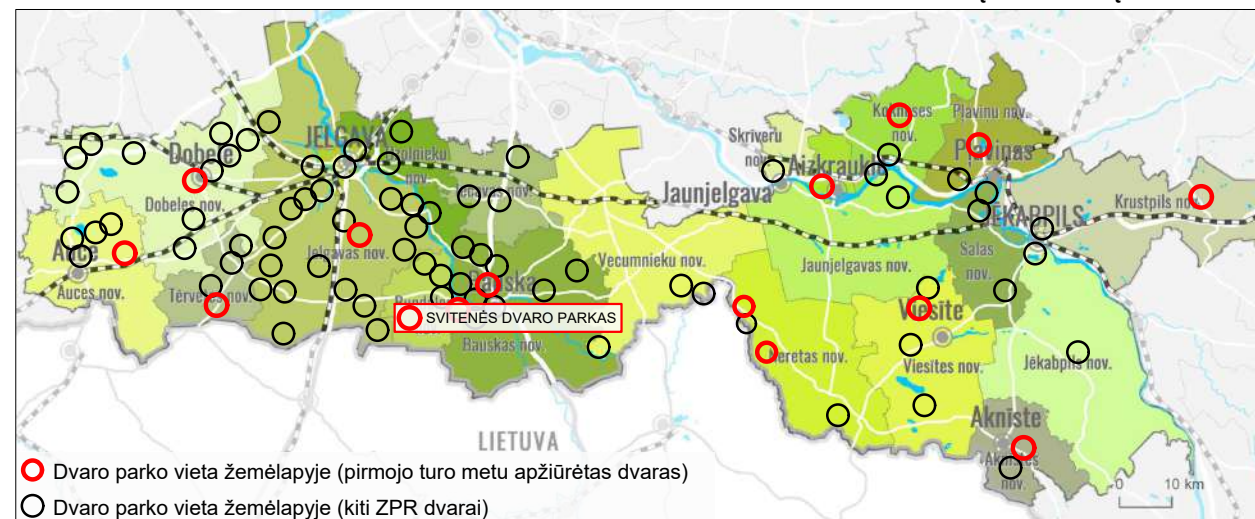
10. Vaizdas iš važiuojamosios dalies į Svitenės dvaro koplyčią ir parką fone



11. Gerai prižiūrimas žvyruotas takas, jungiantis Svitenės dvaro koplyčią ir parką

# SVITENĒS DVARO PARKS

## DVARO PARKO RYŠYS SU KITAIŠ ŽIEMGALOS PLANAVIMO REĢIONE RŪMŪ IR DVARŪ PARKAI



## DVARO PLĒTRA NUO XX A. IKI DABARTIES

- Funkcija.** Po 1920 m. zemes reformas dvaro rūmuose veikė pradinė mokykla. 1938 ir 1970 m. pastatas buvo rekonstruotas. 2013 m. pradinė mokykla buvo perkelta į kitą pastatą, o viename rūmų sparne liko muzikos ir meno mokykla. Šiuo metu Svitenės parkas laikomas Svitenės kaimo centru. Parke vyksta „Legendų nakties“ renginiai, kita veikla ir šventės. Svitenės parkas yra įtrauktas į keletą teminių pėsčiųjų takų maršrutų.
- Valdymas ir priežiūra.** Parką valdo Svitenės rajono administracija. Parko teritorija nuolat prižiūrima. Neseniai įrengtas apšviestas žyvro takas, jungiantis kopyčią su parko teritorija. Rytinė parko dalis tvarkoma retkarčiais.
- Pagrindinės ansamblio struktūros šiandien.** Esant dabartinei situacijai, istorinio parko riba yra gerai suprantama, beveik nepakitusi nuo istorinių žemėlapių. Dvaro rūmai išsaugoti su laiko sluoksniais. XX a. parkas pritaikytas mokyklos poreikiams. Jame buvo sporto aikštelė, priešais vakarinį fasadą pastatytas vandens bokštas, pastatyti Svitenės valsčiaus administracijos ir bendruomenės namų pastatai. Parko pietvakarinėje pusėje išsaugota Svitenės dvaro kopyčia ir senovinės kapinės.

## ISTORINĒS MEDŽIAGOS



Svitenes dvaro parkas 1855-1877 m. metų topografinio žemėlapių fragmente (Šaltinis: [www.vesture.dodies.lv](http://www.vesture.dodies.lv))

Svitenes dvaras įkurtas XV a. kaip Livonijos ordino dvaras, priklausantis Grotų šeimai. 1505 m. jis priklausė Oto von Grotui, po kurio mirties dvarą paveldėjo jo vidurinis sūnus Tomas. Vėliau dvarą perėmė jo sūnus Georgas von Grotas. 1736 m. jį nupirko Ernestas Johannas Bironas, o 1788 m. dvaras atiteko grafui von Elmptui. 1802 m., po jo mirties, dvaras atiteko jo sūnui, Rusijos imperijos leitenantui Philipas von Elmptas (1763-1818), kuris baigė dvaro statybą. 1893 m. Svitenes dvarą nupirko Anatolas Lievenas. 1919 m. rudenį vokiečių kareiviai sudegino dalį rūmų.

## FUNKCINIS TERITORIJŲ ESANČIŲ GRETA DVARO PARKO ZONAVIMAS



SUTARTINIAI ŽENKLAI	
	Miško teritorijos
	Mažaaukščių gyvenamųjų namų pastatas
	Daugiaaukštis gyvenamasis namas
	Specialūs žalieji plotai
	Kitos auginamos žaliosios zonos
	Viešojo pastato teritorija
	Nacionalinės svarbos žemės ūkio sritis
	Žemės ūkio plotai
	Techninio pastato teritorija
	Gamybos įrenginiai ir sandėliai
	Sporto laukas
	Vandens telkiniai, tvenkiniai
	Dvaro istorinis apstatymas
	Kiti statiniai
	Kiti pastatų griuvėsiai
	Tiltas
	Paskirties kryptys
	Paskirties kryptys
	Takai
	Nacionalinis vietinis greitkelis
	Nuosavybės ribos
	Nuosavybė: savivaldybei
	Nuosavybė: fizinis asmuo
	Kultūrinio paveldo riba

## PASTABOS

- Prie dvaro parko gretimų teritorijų funkcinis zonavimo planas parengtas remiantis Rundalės savivaldybės teritorijos planu 2012-2015. žemėlapis "Rundalės savivaldybės Svitenos parapijos kaimo teritorijos planuojamas naudojimas";
- Žr. šį puslapį "Esamos padėties analizė - Svitenės dvaro parkas" puslapis.

SIA „Veido vidi“  
 Reg. Nr. LV43603058426  
 Adresas: Asteru g. 14a-49, Jelgava, LV-3001  
 tel.: +371 22007585  
 el. paštas: kristine.dreija@gmail.com

„Dvarų ir rūmų parkų Žiemgalos planavimo regione ir  
 Panevėžio bei Šiaulių apskrityse tyrimas“  
 „Nuotaikinga kelionė po dvarų parkus bet kuriuo metu  
 laiku“ Nr. LL-313

Puslapio pavadinimas

Parko plėtros analizė - Svitenės dvaro parkas

Priedas Nr.2 9.1 punktas

# VOKIEČIŅ KUNIGO DVARO PARKAS

## AUKŠTOS KOKYBĒS VAIZDAI



1. Vaizds nuo iėjimo į teritoriją į alėją ir dvarą. Alėja yra struktūriškai geros kokybės. Iš dalies aukštas vaizdas. Teritorijoje atsiranda trukdančių elementų.



2. Vaizdas iš dvaro pastato į iėjimą į parką ir alėją. Alėja yra struktūriškai geros kokybės. Aukštos kokybės vaizdas.



3. Vaizdas iš parko teritorijos į dvarą. Užaugę krūmai ir medžių šakos, lapų augimo laikotarpiu vaizdas nėra matomas. Iš dalies aukštas vaizdas.



4. Vaizdas iš parko takelio į tvenkinį. Tvenkinys yra geros kokybės. Iš dalies aukštos kokybės vaizdas. Fone matomi nerimą keliantys elementai ir pastatai.

## TRANSPORTO IR PĒSČIŅJŲ SRAUTO ANALIZĒ

**Prieiga prie parko.** Parkas yra lengvai pasiekiamas, įsikūręs Dobelėje. Jį lengvai galima pasiekti viena iš pagrindinių miesto gatvių - Brivibas gatve. Netoli parko, prie Brivibas gatvės yra šaligatvis ir dviračių takas. Yra viešojo transporto stotelė. Informacija apie dvarą pateikiama Dobelės miesto tinklalapyje, kuriame taip pat galima rasti tikslią dvaro vietą.

**Parko prieinamumas.** Parko takai netinka žmonėms su negalia. Įėjimas į parką iš dalies aiškus, bet ne kviečiantis. Objekte nėra informacinių lentų ir (arba) nuorodų. Ant pagrindinio dvaro pastato fasado yra informacinė lentelė, kurioje nurodoma, jog čia gyveno pastorius Augustas Blylenšteinas. Rytinėje teritorijos dalyje yra automobilių stovėjimo aikštelė, kurioje galite pastatyti automobilį neribotam laikui. Eismo srautą teritorijoje sudaro privatus gyventojų transportas arba automobilių serviso klientai. Pėsčiųjų judėjimą parke sudaro žmonės, kertantys iš vienos gyvenamosios zonos į kitą.

## DVARO PARKO DABARTINĒS PADĒTIES PLANAS IR ANALIZĒ



SUTARTINIAI ŽENKLAI	
	Augalija
	Vejos teritorija, aikštelės
	Vandens telkiniai, tvenkiniai
	Dvaro istorinis apstatymas
	Kiti statiniai
	Šaknų sodo plotas
	Įėjimas, pėsčiųjų judėjimas
	Įėjimas, transporto judėjimas
	Kelių infrastruktūra
	Takai
	Savivaldybės nuosavybės riba
	Kultūrinio paveldo riba
	Nuotraukų fiksavimo kryptis ir eilės numeris
	Iš dalies valdoma sritis
	Valdoma sritis

EKSPLIKACIJA	
①	Vokiečių kunigo dvaras
②	Daržinė
③	Automobilių stovėjimo aikštelė
④	Automobilių kompanija

## PASTABOS

1. Žr. šį puslapį "Parko plėtros analizė - Vokiečių kunigo dvaro parkas" puslapis.

SIA „Veido vidi“  
Reg. Nr. LV43603058426  
Adresas: Asteru g. 14a-49, Jelgava, LV-3001  
tel.: +371 22007585  
el. paštas: kristine.dreija@gmail.com

„Dvaru ir rūmų parku Žiemgalos planavimo regione ir Panevėžio bei Šiaulių apskrityse tyrimas“  
„Nuotaikinga kelionė po dvarų parkus bet kuriuo metų laiku“ Nr. LL-313

Puslapio pavadinimas: Esamos padėties analizė - Vokiečių kunigo dvaro parkas

Priedas Nr.2 9.1 punktas

**NUOTRAUKŲ FIKSAVIMAS**



5. Vaizdas iš šiaurinio parko pakraščio į gretimas teritorijas



6. Vaizdas iš šiaurinio parko pakraščio į gretimai esančias teritorijas. Dešinėje pusėje yra sodas



7. Istorinis tvarto pastatas



8. Istorinis tvarto pastatas



9. Ūkiniai pastatai



10. Suolai ir šiukšlių dėžės parko teritorijoje

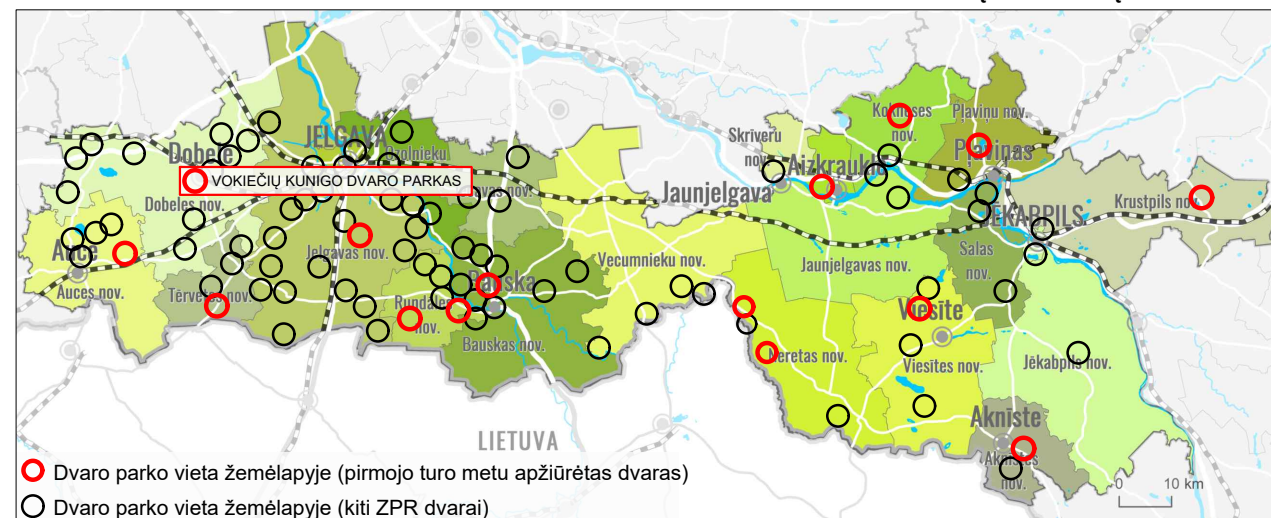


11. Dendrologinės ir kraštovaizdžio gamtos vertybės parke



# VOKIEČIŅ KUNIGO DVARO PARKAS

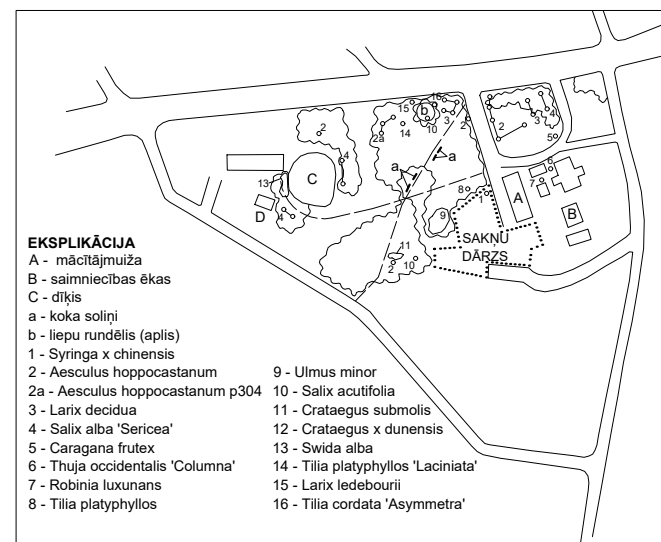
## DVARO PARKO RYŠYS SU KITAIŠ ŽIEMGALOS PLANAVIMO REĢIONE RŪMŪ IR DVARŪ PARKAI



## DVARO PLĒTRA NUO XX A. IKI DABARTIES

- Funkcija.** Iki 1905 m. dvare gyveno vokiečių pastorius Augustas Blylenšteinas (1826–1907). Jo pastangomis XIX a. antroje pusėje buvo sukurtas dvāro parkas su įvairiais medžiais, taip pat ir atvežtiniais. Pastoriaus sodas buvo puiki retų augalų ir medžių kolekcija, kuri tuo metu stebino net botanikos specialistus. XX a. pirmoje pusėje dvaras buvo perstatytas į gyvenamąjį namą. Parkas yra įtrauktas į keletą turizmo maršrutų ir pažintinių pėsčiųjų takų Dobelės mieste. Internete taip pat pateikiama informacija, kad parke organizuojamos Velykų šventės šeimoms su vaikais.
- Valdymas ir priežiūra.** Dvāro parko teritorija yra savivaldybės nuosavybė. Parko teritorija reguliariai prižiūrima, tačiau jos infrastruktūra netinka pasivaikščiavimams ir poilsiui. Žemė, kurioje yra dvaras, priklauso juridiniam asmeniui.
- Pagrindinės ansamblio struktūros šiaudien.** Dvāro parko teritorija iš dalies išsaugota, parko ribas galima aiškiai matyti. Buvo išsaugoti medžių želdynai, laukai ir parko tvenkiniai. Parkas turi didelę dendrologinę įvairovę. Iš dvāro pastatų išliko pagrindinis gyvenamasis namas ir tvartas. Dvāro teritorijoje per laiką pastatyti kiti pastatai, vienas iš jų - automobilių servisas, kuriame yra automobilių stovėjimo aikštelė, kurie pakeitė istorinę teritorijos vertę. Teritorijoje taip pat yra sodas.

## ISTORINĖS MEDŽIAGOS



Planas sudarytas iš dabartinio 1991 m. situacijos plano Pastoracinio parko aprašyme (*Šaltinis: NKPM archyvas*)

Vokiečių pastoracinis pastatas statytas XIX a. pradžioje. Ansamblių sudarė pastoriaus namas su erdviu kiemu. Nuo 1867 iki 1905 m. čia gyveno vokiečių bažnyčios kongregacijos pastorius Augustas Biellenšteinas, garsus latvių kalbos puoselėtojas ir etnografas. XIX a. antroje pusėje buvo sukurtas dvāro parkas su įvairių medžių plantacijomis.

## FUNKCINIS TERITORIJŲ ESANČIŲ GRETA DVARO PARKO ZONAVIMAS



SUTARTINIAI ŽENKLAI	
	Augalija
	Viešojo pastato teritorija
	Pramonės pastatų teritorija
	Transporto infrastruktūros sritis
	Gyvenamųjų pastatų plotas
	Gamtos ir žalumos teritorija
	Vandens telkiniai, tvenkiniai
	Dvāro istorinis apstatymas
	Kiti statiniai
	Paskirties kryptys
	Kelių infrastruktūra
	Takai
	Geležinkelio linija
	Savivaldybės nuosavybės riba
	Kultūrinio paveldo riba

## PASTABOS

- Funkcinis teritorijų, esančių greta dvāro parko, zonavimo planas pagrįstas funkciniu zonos žemėlapiu Dobelėje (*pasiekiamas: www.dobele.lv*);
- Žr. šį puslapį "Esamos padėties analizė - Vokiečių kunigo dvāro parkas" puslapis.

SIA „Veido vidi“  
Reg. Nr. LV43603058426  
Adresas: Asteru g. 14a-49, Jelgava, LV-3001  
tel.: +371 22007585  
el. paštas: kristine.dreija@gmail.com

„Dvāru ir rūmų parkų Žiemgalos planavimo reģione ir Panevėžio bei Šiaulių apskrityse tyrimas“  
„Nuotaikinga kelionė po dvāru parkus bet kurio metu laiku“ Nr. LL-313

Puslapio pavadinimas

Parko plėtros analizė - Vokiečių kunigo dvāro parkas

Priedas Nr.2 9.1 punktas

# VARENBROKOS DVARO PARKAS

## AUKŠTOS KOKYBĒS VAIZDAI




1. Vaizds iš dvaro pietrytinio balkono į liepų alėjos ir istorinio kelio liekanas. Alėja ir važiuojamosios dalies konstrukcija yra vidutinės kokybės. Iš dalies aukštas vaizdas.



2. Vaizdas nuo istorinio kelio į alėją ir pietrytinį dvaro fasadą. Alėja yra struktūriškai vidutinės kokybės. Dvaro fasadas yra paslėptas savaiminių augalų, lapų laikotarpiu jis nematomas. Iš dalies aukštas vaizdas.



3. Vakarų fasado vaizdas ir paradinė aikštė. Paradinė sritis yra struktūriškai vidutinės kokybės, žiūrima tik su pagalbine medžiaga. Priešais fasadą išsidėčiusi medžių eilė beveik uždengia fasadą, lapų laikotarpiu jis nėra matomas. Iš dalies aukštas vaizdas.



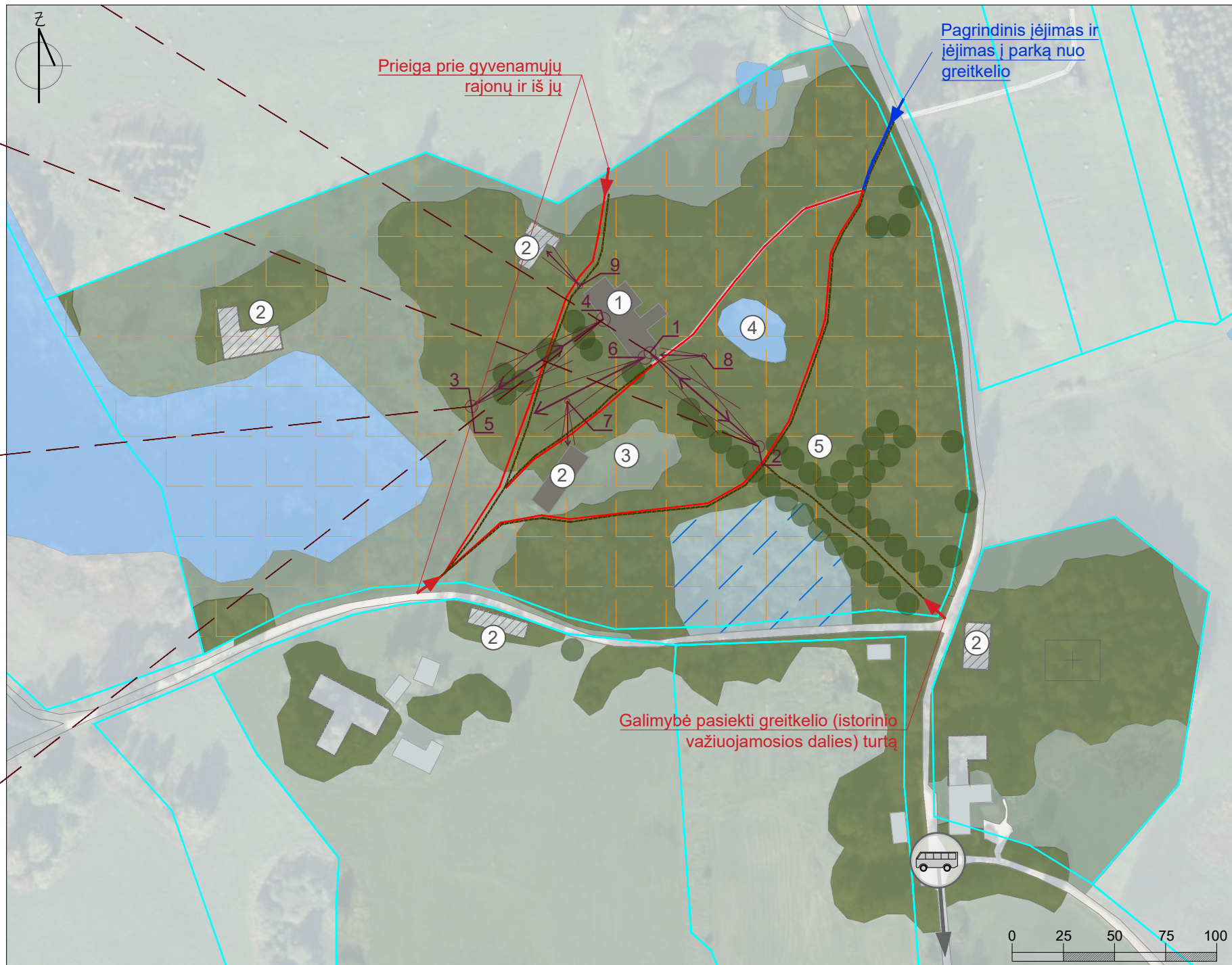
4. Vaizdas iš dvaro vakarinio fasado į tvenkinį. Tvenkinys, medžių grupės, struktūriškai išsaugotos geros kokybės. Tvenkiniai yra užstoti savaiminių augalų prieš juos, nėra matomi lapų augimo laikotarpiu. Iš dalies aukštas vaizdas.

## TRANSPORTO IR PĒSČIŪJŲ SRAUTO ANALIZĒ

**Prieiga prie parko.** Pasiiekti Varenbroko dvarą yra sunku. Jis įsikūręs Viesitėje, Varnavoje, 3 km į pietus nuo Piksterės ežero. Į dvaro ansamblio teritoriją veda 7,2 km ilgio žvyrkelis. Iki viešojo transporto stotelės nueisite per 48 minutes. Susisiekimas galimas tik su privačia transporto priemone. Varenbroko dvaro ansamblis turi viešai prieinamą svetainę socialiniuose tinkluose, kurioje pateikiama informacija apie planuojamą ir vykdomą veiklą dvaro teritorijoje.

**Parko prieinamumas.** Galima patekti į dvaro ansamblio teritoriją iš šiaurės rytų pusės vieninteliu įėjimu. Įėjimas nėra kviečiantis, be jokių informacinių stendų ir rodyklių. Parko teritorijoje yra keletas iš dalies matomų takų, kurie neatitinka aplinkos prieinamumo reikalavimų. Istorinis kelias su alėja išliko fragmentiškai, sunkiai žiūrimas gamtoje. Netoli dvaro ansamblio teritorijos yra keletas gyvenamųjų namų, nėra eismo ir pėsčiųjų srauto parko teritorijoje ir už jos ribų.

## DVARO PARKO DABARTINĒS PADĒTIES PLANAS IR ANALIZĒ



SUTARTINIAI ŽENKLAI	
	Miško teritorijos
	Augalija
	Vejos teritorija, aikštelės
	Vandens telkiniai, tvenkiniai
	Pelkė
	Dvaro istorinis apstatymas
	Istorinio dvaro pastato griuvėsiai
	Kiti statiniai
	Kiti pastatų griuvėsiai
	Laidojimo vieta
	Medžių grupės / eilutės / alėjos
	Įėjimas, pėsčiųjų judėjimas
	Įėjimas, transporto judėjimas
	Kelių infrastruktūra
	Takai
	Nuotraukų fiksavimo kryptis ir eilės numeris
	Pažeista arba nevaldoma teritorija
	Nuosavybės ribos

EKSPLIKACIJA	
①	Pilis (Varenbrokos dvaro rūmai)
②	Ūkio pastatai ar jų griuvėsiai
③	Sodo liekanos
④	Tvenkinys
⑤	Linden alėjos ir eilutės

## PASTABOS

1. Žr. šį puslapį "Parko plėtros analizė - Varenbrokos dvaro parkas" puslapis.

SIA „Veido vidi“  
Reg. Nr. LV43603058426  
Adresas: Asteru g. 14a-49, Jelgava, LV-3001  
tel.: +371 22007585  
el. paštas: kristine.dreija@gmail.com

„Dvaru ir rūmų parku Žiemgalos planavimo regione ir Panevėžio bei Šiaulių apskrityse tyrimas“  
„Nuotaikinga kelionė po dvarų parkus bet kurio metu laiku“ Nr. LL-313

Puslapio pavadinimas

Esamos padėties analizė - Varenbrokos dvaro parkas

Priedas Nr.2 9.1 punktas

NUOTRAUKŲ FIKSAVIMAS



5. Vakarinio Varenbroko dvaro fasado ir paradinės aikštės vaizdas tarp 1955 ir 1958 m. (Šaltinis: [www.facebook.com/varenbroka/](http://www.facebook.com/varenbroka/))



6. Vaizdas iš dvaro pietryčių balkono į Varnavos vėjo malūną



7. Dvaro ansamblio ūkio pastatai



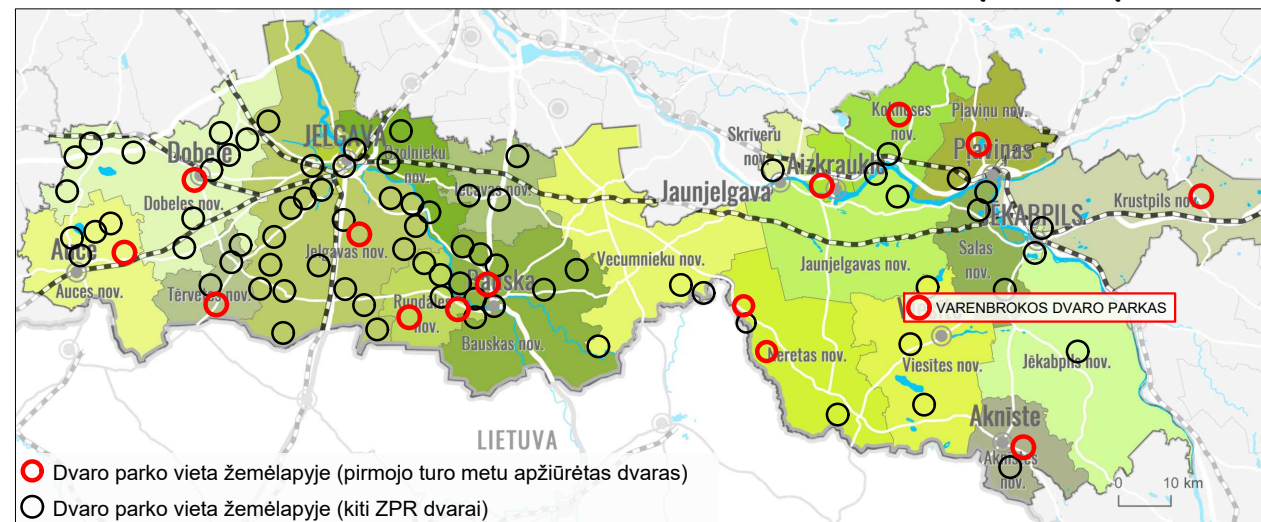
8. Dvaro pietryčių fasadas



9. Dvaro ansamblio ūkinio pastato griuvėsiai

# VARENBROKOS DVARO PARKAS

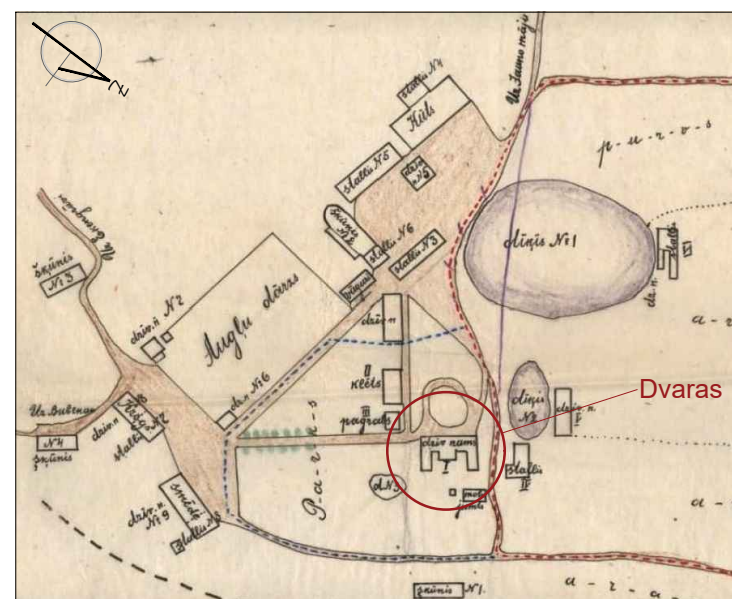
## DVARO PARKO RYŠYS SU KITAIŠ ŽIEMGALOS PLANAVIMO REĢIONE RŪMŪ IR DVARŪ PARKAI



## DVARO PLĒTRA NUO XX A. IKI DABARTIES

- Funkcija.** 1922 m. agrarinės reformos metu dvaro žemėje buvo įkurta 30 naujų ūkių. Po Antrojo pasaulinio karo pastate įkurta kolūkio kontora su klubu, kino sale ir biblioteka, taip pat trumpą laiką veikė mokykla. Aštuntajame dešimtmetyje dvare buvo įrengti butai, bet devintajame dešimtmetyje jie buvo apleisti.
- Valdymas ir priežiūra.** Šiandien parko teritorija priklauso fiziniam asmeniui. Parką valdo 2016 m. įkurta „Warrenbrok Manor“ asociacija. Vienas iš asociacijos tikslų yra kultūrinio ir istorinio paveldo išsaugojimas. Atlikti keli dvaro ansamblio palikimo tyrimai: 2000 m. buvo parengta Varenbroko dvaro pastatų techninė inventorizacija, 2013 m. parengta architektūrinė meninė Warrenbroko dvaro rūmų inventorizacija ir techninis Warrenbroko dvaro teritorijos patikrinimas 2018 m. Dvaro ansamblio teritorija sunykusi. Nuo 2016 m. parko teritorijoje organizuojamos valymo talkos, organizuojami susitikimai su rėmėjais, parkas viešinamas socialinėje erdvėje, išklausomos vietos gyventojų idėjos, vyksta parodos.
- Pagrindinės ansamblio struktūros šiandien.** Dvaro ansamblio struktūra iš dalies išliko. Iš istorinių dvaro pastatų išliko rūmai, ūkiniai pastatai ir jų griuvėsiai, kelios liepų alėjos ir eilės, daugybė vietinių medžių rūšių ir kai kurios įvežtos rūšys, užaugę tvenkiniai. Rastos vaismedžių sodo liekanos ir keli dideli ąžuolai. Dalinai įskaitomas istorinis takų tinklas.

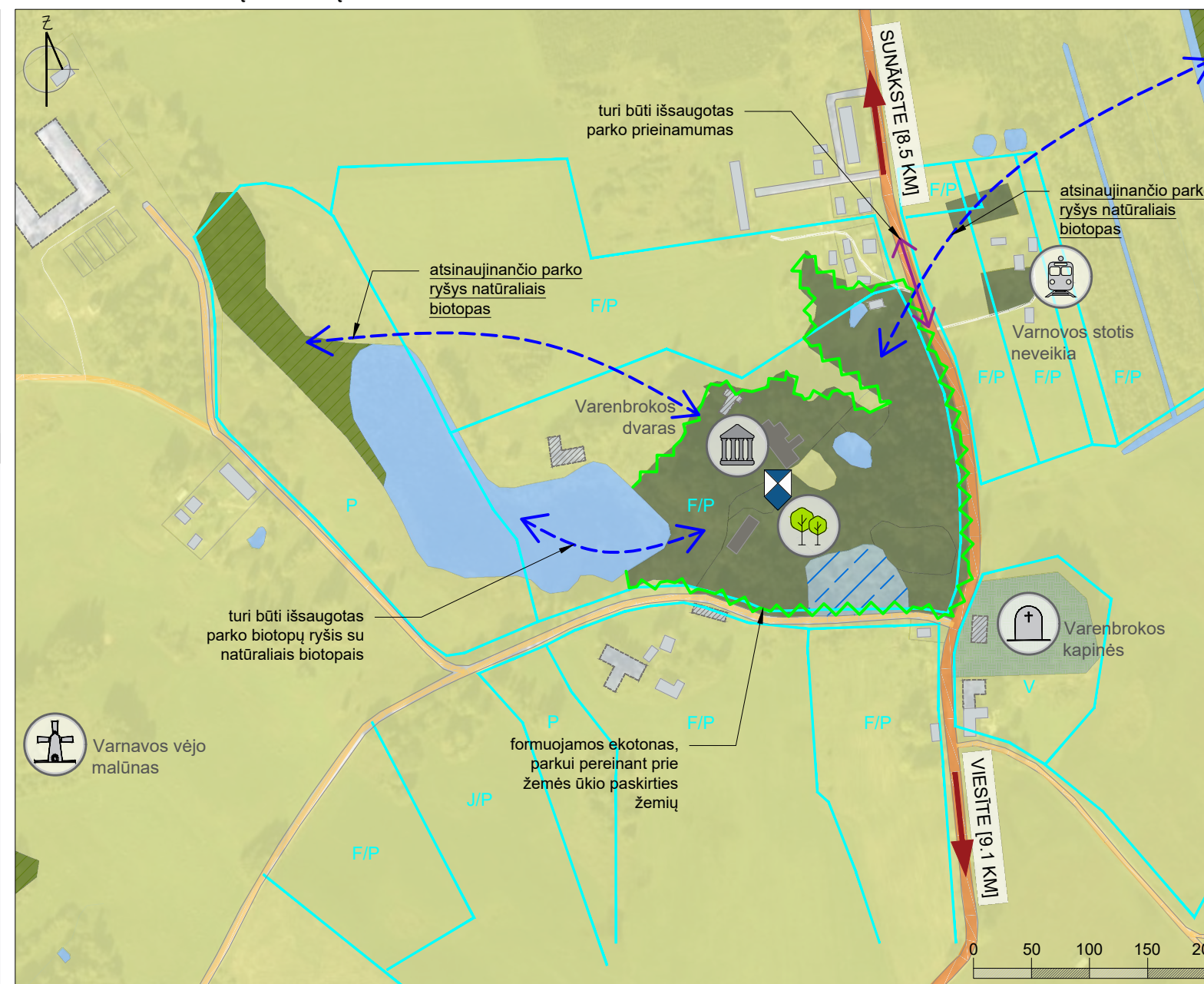
## ISTORINĖS MEDŽIAGOS



Varenbrokos dvaro centro planas, 1921 m. (Šaltinis: LVVA)

Panaikinus Livonijos ordiną, dvaras priklausė Vilhelmui Dolertui. Nuo 1753 iki 1912 m. dvaras priklausė Jaunjelgavos rajono Sēlpilio-Sunākste parapijai. Pirmasis medinis dvaro pastatas pastatytas XVIII a. pirmoje pusėje, tačiau vėlesniais šimtmečiais jis buvo perstatytas. Didžiausia rekonstrukcija įvyko XVIII a. pabaigoje ir XIX a. pirmoje pusėje, kai medinis pastatas buvo perstatytas klasicizmo stiliumi. XIX a. pabaigoje buvo pastatyti trys raudonų plytų blokai kitoje pastato pusėje, iš kurių liko tik du. Dvaro rūmuose buvo įdomus rūšys su daugybe kambarių ir sudėtingas susijungiančių koridorių tinklas.

## FUNKCINIS TERITORIJŲ ESANČIŲ GRETA DVARO PARKO ZONAVIMAS



SUTARTINIAI ŽENKLAI	
	Miško teritorijos
	Augalija
	Žemės ūkio plotai
	Vandens telkiniai, tvenkiniai
	Pelkė
	Dvaro istorinis apstatymas
	Istorinio dvaro pastato griuvėsiai
	Kiti statiniai
	Kiti pastatų griuvėsiai
	Kapinės
	Paskirties kryptys
	Kelių infrastruktūra
	Savivaldybės kelias
	Nacionalinis vietinis greitkelis
	Nuosavybės ribos
	Nuosavybė: šalis
	Nuosavybė: savivaldybei
	Nuosavybė: juridinis nuosavybės
	Nuosavybė: fizinis asmuo

## PASTABOS

- Funkcinis teritorijų, esančių greta dvaro parko teritorijų planas, buvo parengtas pagal Viesitės savivaldybės teritorinį zonavimo žemėlapi (pasiekiamas: [www.viesite.lv](http://www.viesite.lv));
- Žr. šį puslapį "Esamos padėties analizė - Varenbrokos dvaro parkas" puslapis.

SIA „Veido vidi“  
 Reg. Nr. LV43603058426  
 Adresas: Asteru g. 14a-49, Jelgava, LV-3001  
 tel.: +371 22007585  
 el. paštas: kristine.dreija@gmail.com

„Dvarų ir rūmų parkų Žiemgalos planavimo regione ir Panevėžio bei Šiaulių apskrityse tyrimas“  
 „Nuotaikinga kelionė po dvarų parkus bet kuriuo metu laiku“ Nr. LL-313

Puslapio pavadinimas

Parko plėtros analizė - Varenbrokos dvaro parkas

Priedas Nr.2 9.1 punktas

# VECBEBRŪ DVARO PARKAS

## AUKŠTOS KOKYBĒS VAIZDAI




1. Vaizdas nuo kelio į istorinę alėją. Alėja yra struktūriškai vidutinės kokybės. Iš dalies aukštas vaizdas.



2. Vaizdas iš dvaro rūmų į alėją. Alėja yra struktūriškai vidutinės kokybės. Iš dalies aukštas vaizdas.



3. Vaizdas iš parko takelio į lauką ir dvaro rūmus. Parko laukas išliko struktūriškai geras. Rūmų fasadas yra uždengtas krūmais ir medžių šakomis, lapų periodu vaizdas nėra matomas. Iš dalies aukštas vaizdas.



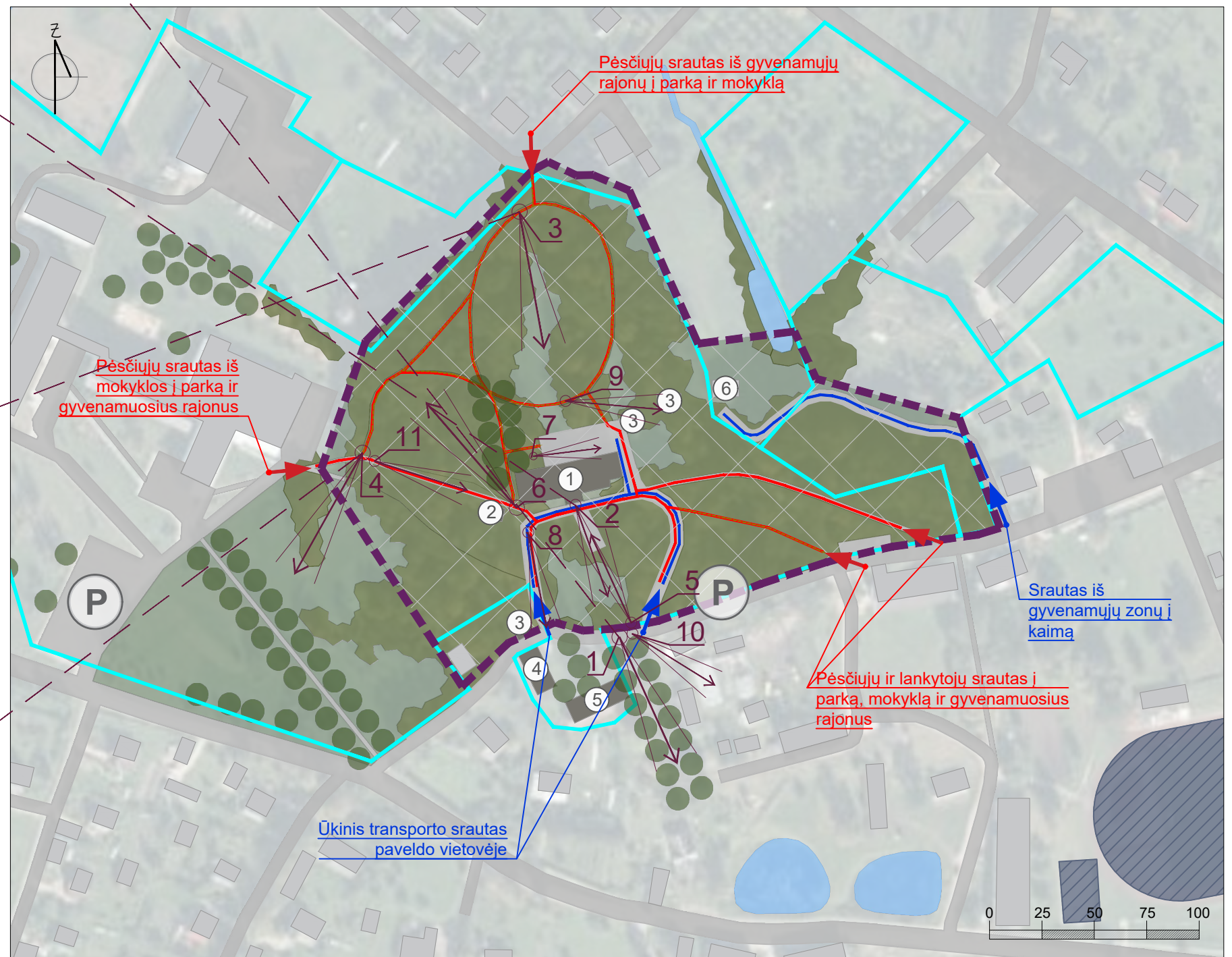
4. Vaizdas iš parko į slėnį. Išraiškingas reljefas. Aukštos kokybės vaizdas.

## TRANSPORTO IR PĒSČIŪJŲ SRAUTO ANALIZĒ

**Prieiga prie parko.** Parkas yra lengvai pasiekiamas ir įsikūręs Vecbebrū kaime. Dvarą galima privažiuoti asfaltuotu keliu. 8 minutės pėsčiomis nuo dvaro yra viešojo transporto stotelė. Nėra šaligatvių ar dviračių takų. Informacija apie dvarą pateikiama keliose turizmo svetainėse.

**Parko prieinamumas.** Yra nemokama automobilių stovėjimo aikštelė. Teritorijoje yra daug skirtingų takų - asfaltuoti ir parko takai, iš dalies prieinami žmonėms su negalia. Įėjimas į parką yra suprantamas, bet ne itin kviečiantis. Parke nėra informacinių stendų ir ženklų. Pastebimas pėsčiųjų srautas parke, daugiausia pereinant iš gyvenamųjų rajonų į mokyklą ir atvirkščiai.

## DVARO PARKO DABARTINĒS PADĒTIES PLANAS IR ANALIZĒ



SUTARTINIAI ŽENKLAI	
	Augalija
	Vejos teritorija, aikštelės
	Vandens telkiniai, tvenkiniai
	Sporto laukas
	Dvaro istorinis apstatymas
	Kiti statiniai
	Medžių grupės / eilutės / alėjos
	Įėjimas, pėsčiųjų judėjimas
	Įėjimas, transporto judėjimas
	Kelių infrastruktūra
	Kietieji asfaltuoti takai
	Takai
	Nuotraukų fiksavimo kryptis ir eilės numeris
	Valdoma sritis
	Savivaldybės nuosavybės riba
	Kultūrinio paveldo riba

EKSPLIKACIJA	
①	Dvaro rūmai
②	Dvaro rūsys
③	Ūkinis pastatas
④	Dvaro arklys
⑤	Dvaro tvartas
⑥	Šventosios šeimos Romos katalikų bažnyčia

## PASTABOS

1. Žr. šį puslapį "Parko plėtros analizė - Vecbebrū dvaro parkas" puslapis.

SIA „Veido vidi“  
Reg. Nr. LV43603058426  
Adresas: Asteru g. 14a-49, Jelgava, LV-3001  
tel.: +371 22007585  
el. paštas: kristine.drejija@gmail.com

„Dvaru ir rūmų parku Žiemgalos planavimo regione ir Panevėžio bei Šiaulių apskrityse tyrimas“  
„Nuotaikinga kelionė po dvarų parkus bet kuriuo metu laiku“ Nr. LL-313

Puslapio pavadinimas

Esamos padėties analizė - Vecbebrū dvaro parkas

Priedas Nr.2 9.1 punktas

**NUOTRAUKŲ FIKSAVIMAS**



5. Vaizdas nuo kelio į dvarą



6. Iš dvaro rūmų vakarų fasado atsiveria vaizdas į parko pusę, fone vandens bokštas



7. Vaizdas šiaurinėje dvaro pusėje



8. Dvaro sodybos pastatas pietinėje parko dalyje



9. Dvaro ansamblio pastatas ir bažnyčia šiaurės rytų parko pusėje



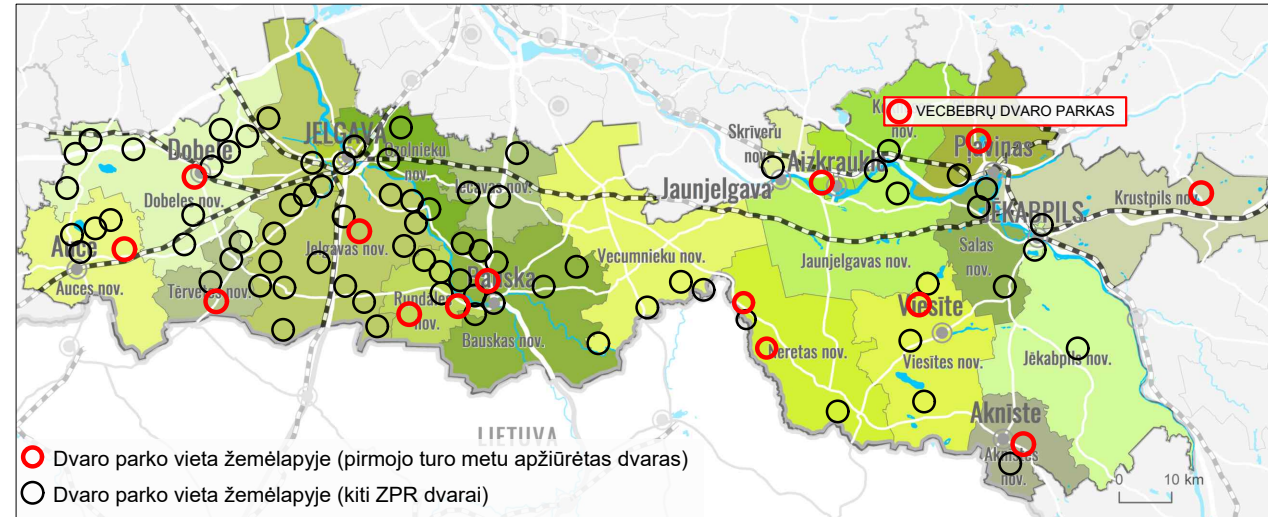
10. Vaizdas nuo kelio į teritoriją šalia dvaro pietrytinėje parko pusėje



11. Vaizdas į parką ir rūmus iš vakarinės parko pusės

# VECBEBRŪ DVARO PARKAS

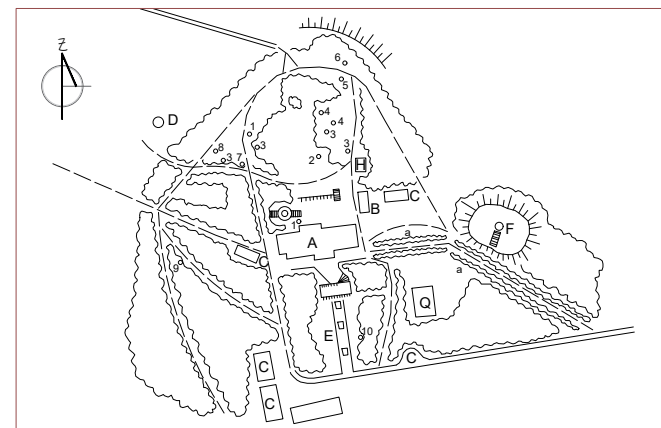
## DVARO PARKO RYŠYS SU KITAIŠ ZIEMGALOS PLANAVIMO REĢIONE RŪMŪ IR DVARŪ PARKAI



## DVARO PLĒTRA NUO XX A. IKI DABARTIES

- Funkcija.** 1905 m. dvaras buvo sudegintas ir atkurtas vēlāu. 1922 m. Dvaro rūmuose buvo atidaryta Vecbebrū bitininkystės ir sodininkystės mokykla, kuri veikė iki 1982 m. 2015 m. Koknesēs savivaldybē 30-čiai metų īšnuomojo dvaro kompleksā su šēimininko namu, tvartu, arklīde ir rūsiu. SIA „Vecbebru muiža“ pradējo renovuoti rūmus ir siūlo īšsinuomoti patalpas ir teritorijā ļvairiems renginiems. Šiuo metu dvaras matomas tik īš īšorēs. Parkas naudojamas rekreacijai.
- Valdymas ir priežiūra.** Dvaro teritorija yra savivaldybēs nuosavybē, tačīau šiuo metu jā valdo nuomininkas SIA Vecbebru muiža. Parkas nuolat prižiūrimas.
- Pagrīdinēs ansamblio struktūros šīandien.** Dalinai matomas īstorinēs parko ribos. Īš dalies īšlikēs parko takū tinklas ir medžiū plantācijas. Reprēzentacinē rūmū dalis pasīkeitē ir transformavosi. Vietovēje yra ryšīkiai īšreīkštas reljefas.

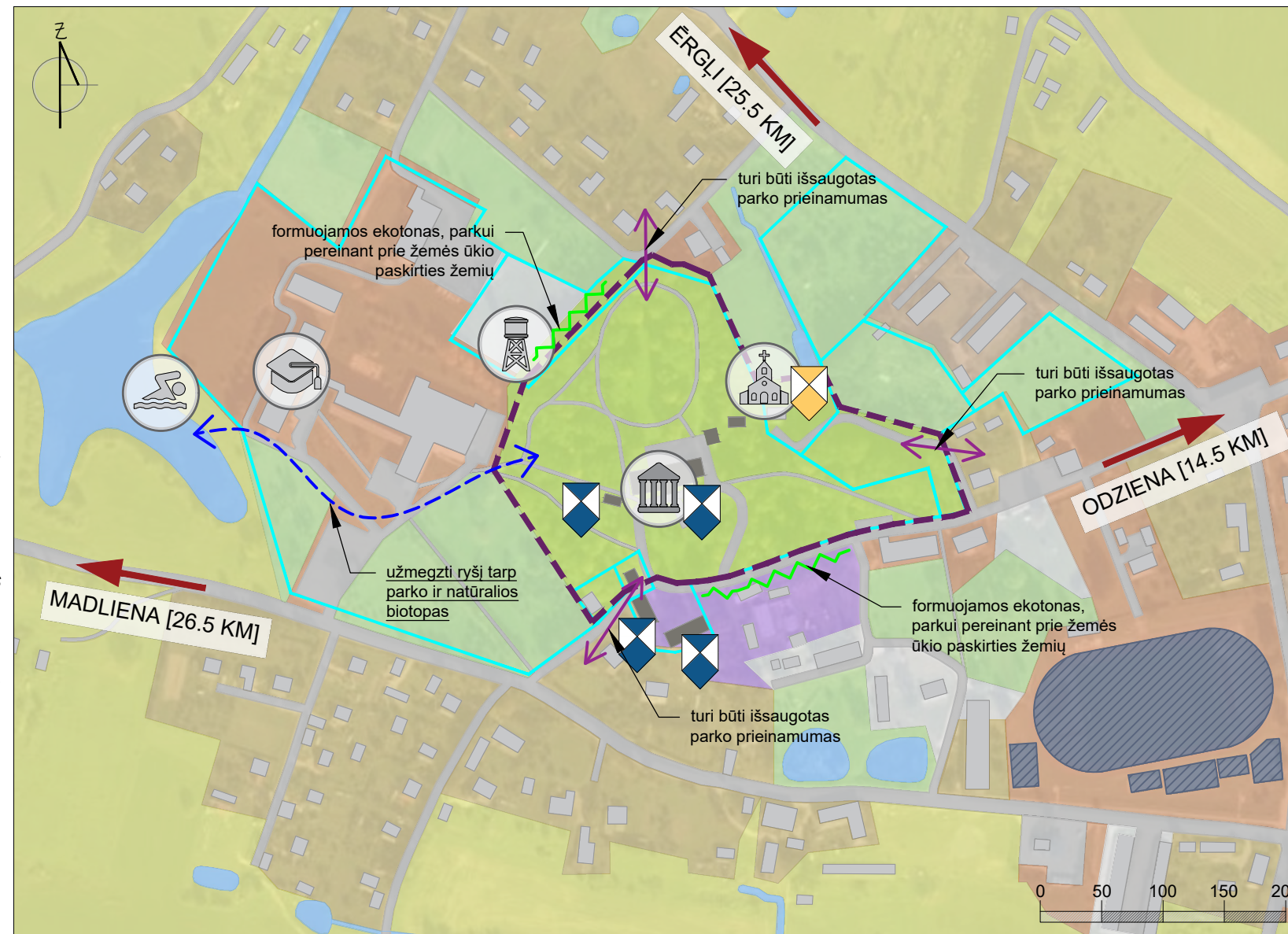
## ISTORINĒS MEDŽIAGOS



Planas pagal dabartinēs situācijas planā 1991 m. Vevebebo parko aprašīme (pāiīskīnīmai: A-rūmai; B-ūkinīai pastatai; C-ūkinīai pastatai; D-vandens bokštas; E-baseinas su buvusīais fontanais; F-skulptūra „Ant svajoniū kalno“; G-automobilīū stovējīmo aikštelē; H-tualetai, Q-gyvenamasis namas, a-kalnīnīū serbentū (Ribes alpinum) gyvatvorē, 1-sībirinīs kēnis (Abies sībirica), 2-vakarīnē tuja (Thuja occidentalis 'Cristata'), 3-paprastāsī klevas (Acer platanoides 'Schwedleri'); 6 -šīaurinīs šermukšnis (Sorbus x hybrida); 7-dīdžīalapē liepa (Tilia platyphyllos 'Laciniata'); 8-amūrinīs kamštenīs (Phellodendron amurense); 9-europīnīs maumedīs (Larix decidua)). (Šaltīnis: NKPM archīvyas)

Klāsīcīzmo stīlīaus dvaro pastatā XIX a. I pusēje pastatē barons F. Meijendorfas. Ponū namas buvo sudegīntas 1905 m. Vēlīau jis buvo atstatytas vadovaujānt architektui V. Bokslaffui. Renovuotas pastats tapo īšraīškingu Art Nouveau architektūras pavyzdžiū.

## FUNKCINIS TERITORIJŪ ESANČIŪ GRETA DVARO PARKO ZONAVIMAS



### SUTARTINIAI ŽENKLAI

	Viešojo pastato teritorija
	Pramonēs pastatū teritorija
	Techninīs pastats
	Gyvenamujū pastatū plotas
	Specialūs žalīeji plotai
	Kitos augīnamos žalīosios zonas
	Vandens telkinīai, tvenkinīai
	Sporto laukas
	Dvaro īstorinīs apstatymas
	Kiti statīnīai
	Paskīrtīs kryptys
	Kelīū infrastruktūra
	Takai
	Savivaldybēs nuosavybēs riba
	Kultūrinīo paveldo riba

## PASTABOS

- Remīantīs dabartinīu Koknesē apskīrtīs teritorīas zēmēlapiū, sukurtas dvaro parko gretimū teritorijū funkcinīs zonavīmo planas (pasīekīamās: [www.koknese.lv](http://www.koknese.lv));
- Žr. šī puslapī "Esamos padēties analīzē - Vecbebrū dvaro parks" puslapīs.

SIA „Veido vīdī“  
Reg. Nr. LV43603058426  
Adresas: Asteru g. 14a-49, Jelgava, LV-3001  
tel.: +371 22007585  
el. paštās: kristīne.dreija@gmail.com

„Dvarū ir rūmū parkū Zīemgalos planavīmo reģionē ir Panevėzīo bei Šīaulīū apskīrtīsē tyrīmas“  
„Nuotaīkīnga kelīonē po dvarū parkus bet kurīuo metū laīku“ Nr. LL-313

Puslapīo pavadinīmas

Parko plētros analīzē - Vecbebrū dvaro parks

Priedas Nr.2 9.1 punktas